
















CERKVE								
Evid. št. enote	Ime enote:	Lokacija:	Zvrst dediščine: Varstvene usmeritve:	Tipološka gesla enote	Opis	Obdobje	Fotografije	Vrsta/akt razglasitve spomenika
#3585	Cerkev sv. Servula	Artviže	stavbe	podružnična cerkev, sv. Servul	V osnovi še gotsko cerkev sestavljajo trostrano zaključen prezbitarij, pravokotna ladja in troetažni zvonik pred zahodno fasado. V celoti je krita s korci.	pozni srednji vek		
#3590	Cerkev sv. Jurija	Bač pri Materiji Cerkev je postavljena na prepadnem robu platoja, severno od vasi Bač pri Materiji	Stavbe	Podružnična cerkev, Sv. Jurij	Cerkev sestavljajo ravno zaključen prezbitarij, pravokotna ladja in vhodna lopa. Nad zahodno fasado se dviga zvonica z dvema ločnima odprtinama.	tretja četrtina 18. stol., 1759		Spomenik lokalnega pomena Odlok o razglasitvi naravnih znamenitosti in kulturnih spomenikov na območju občine Sežana, Uradne objave (Primorske novice), št. 13/92-68, Ur.l. RS, št. 68/95-3115, 4/96 (popravek), 26/2014-1079
#3747	Cerkev sv. Lovrenca	Beka Cerkev stoji v južnem delu vasi.	Stavbe	podružnična cerkev, oltar, sv. Lovrenc	Cerkev iz 18. stol. sestavljata prezbitarij pravokotnega tlorisa in nekoliko širša pravokotna ladja opremljena z zvončnico nad zahodno fasado. V notranjosti je klasicistično oblikovan marmorni oltar.	18. stol.		Spomenik lokalnega pomena Odlok o razglasitvi naravnih znamenitosti in kulturnih spomenikov na območju občine Sežana, Uradne objave (Primorske novice), št. 13/92-68, Ur.l. RS, št. 68/95-3115, 4/96 (popravek), 26/2014-1079
#3584	Cerkev Sv. Štefana	Brezovica Na južnem robu vasi Brezovica.	Stavbe	župnijska cerkev, sv. Štefan	Cerkev sestavljajo petosminsko zaključen prezbitarij s prizidanim kornim obhodom, troladijska bazilika in zvonik pred zahodno fasado. Kritina je korčna. Izredno bogata baročna oprema.	13. stol., prva četrtina 17. stol., 1610, tretja četrtina 18. stol., 1774, zadnja četrtina 19. stol., 1895, prva četrtina 20. stol., 1908		Spomenik lokalnega pomena Odlok o razglasitvi naravnih znamenitosti in kulturnih spomenikov na območju občine Sežana, Uradne objave (Primorske novice), št. 13/92-68, Ur.l. RS, št. 68/95-3115, 4/96 (popravek), 26/2014-1079
#3654	Cerkev Sv. Kancijana	Golac Cerkev stoji na pokopališču, približno en kilometer jugovzhodno od vasi Golac.	Stavbe	pokopališka cerkev, pokopališče, sv. Kancijan	Majhna, pravilno orientirana cerkev je v tlorisu enoten pravokotnik. Krita je z dvokapno korčno streho. V notranjščini zvezdno rebrasto obokan prezbitarij z marmornim baročnim oltarjem. Sredina 17. stol.	sredina 17. stol.		
#3652	Cerkev Sv. Nikolaja	Golac Cerkev stoji na platoju, na severni strani vasi.	Stavbe	župnijska cerkev, sv. Nikolaj	Cerkev sestavljajo ravno zaključen prezbitarij, širša pravokotna ladja in zvonik pred vhodno steno. Cerkev je krita s korci, zvonik s skrlami. V notranjosti kvaliteten baročni oltar.	zadnja četrtina 18. stol., 1791		Spomenik lokalnega pomena Odlok o razglasitvi naravnih znamenitosti in kulturnih spomenikov na območju občine Sežana, Uradne objave (Primorske novice), št. 13/92-68, Ur.l. RS, št. 68/95-3115, 4/96 (popravek), 26/2014-1079



#4006	Cerkev Sv. Primoža	Gradišče pri Materiji Ob cesti Markovščina - Obrov, pred vasjo Gradišče pri Materiji.	Stavbe	podružnična cerkev, sv. Primož	Cerkev sestavljajo petosminsko zaključen prezbitelij, pravokotna ladja s troetažno zvonico nad zahodno steno ter lopa. Kvalitetna baročna oprema v notranjosti.	17. stol.		Spomenik lokalnega pomena Odlok o razglasitvi naravnih znamenitosti in kulturnih spomenikov na območju občine Sežana, Uradne objave (Primorske novice), št. 13/92-68, Ur.l. RS, št. 68/95-3115, 4/96 (popravek), 26/2014-1079
#4009	Cerkev Sv. Pantaleona	Hotična Cerkev stoji na vzpnetini, severno od vasi Hotična.	Stavbe	podružnična cerkev, sv. Pantaleon	Cerkev iz druge polovice 17. stol. sestavljajo trostrano zaključen prezbitelij, pravokotna ladja in lopa. Zvočnica se dviguje nad zahodno fasado. Korčna streha je le delno ohranjena.	druga polovica 17. stol.		
#3682	Cerkev Sv. Antona Puščavnika	Hrpelje Na griču vzhodno od vasi Hrpelje.	Stavbe	župnijska cerkev, sv. Anton Puščavnik	Cerkev sestavlja petosminsko zaključen prezbitelij, pravokotna ladja s štirietažno zvonico nad zahodno steno (1792) ter lopo. V notranjosti so zvezdnorebrast obokan prezbitelij ter baročni oltarji.	zadnja četrtnina 18. stol., 1792		Spomenik lokalnega pomena Odlok o razglasitvi naravnih znamenitosti in kulturnih spomenikov na območju občine Sežana, Uradne objave (Primorske novice), št. 13/92-68, Ur.l. RS, št. 68/95-3115, 4/96 (popravek), 26/2014-1079
#3685	Cerkev Sv. Janeza Evangelista	Javorje pri Obrovu Severovzhodno pred vasjo Javorje.	Stavbe	podružnična cerkev, sv. Janez Evangelist	Cerkev ima triosminsko zaključen prezbitelij, pravokotno ladjo in trietažni zvonik. Vhodni portal datiran 1793, slavolok v prezbiteliju pa 1646.	druga četrtnina 17. stol., 1646, zadnja četrtnina 18. stol., 1793		Spomenik lokalnega pomena Odlok o razglasitvi naravnih znamenitosti in kulturnih spomenikov na območju občine Sežana, Uradne objave (Primorske novice), št. 13/92-68, Ur.l. RS, št. 68/95-3115, 4/96 (popravek), 26/2014-1079
#3744	Cerkev Sv. Petra	Klanec pri Kozini Južno pod vasjo Klanec pri Kozini.	Stavbe	župnijska cerkev, sv. Peter	Cerkev je sestavljena iz trostrano zaključenega prezbitelija in večje pravokotne ladje s troetažno zvončnico nad zahodno fasado. Krita s korci. Prezbitelij je mrežasto obokan.	tretja četrtnina 17. stol., 1670		Spomenik lokalnega pomena Odlok o razglasitvi naravnih znamenitosti in kulturnih spomenikov na območju občine Sežana, Uradne objave (Primorske novice), št. 13/92-68, Ur.l. RS, št. 68/95-3115, 4/96 (popravek), 26/2014-1079
#4005	Cerkev Sv. Antona Padovanskega	Markovščina V severnem delu vasi Markovščina.	Stavbe	podružnična cerkev, sv. Anton Padovanski	Tipična arhitektura iz obdobja kraške renesanse je izrazita prostorska dominanta v naselju in bližnji okolici. Ima tristrano zaključen prezbitelij in visok zvonik. Poznobaročni oltarji.	17. stol.		Spomenik lokalnega pomena Odlok o razglasitvi naravnih znamenitosti in kulturnih spomenikov na območju občine Sežana, Uradne objave (Primorske novice), št. 13/92-68, Ur.l. RS, št. 68/95-3115, 4/96 (popravek), 26/2014-1079


#3629	Cerkev Sv. Elije	Mihele Zahodno od vasi Mihele.	Stavbe	podružnična cerkev, sv. Elija	Cerkev iz 17. stol. sestavlja trostrano zaključen prezbiterij in pravokotna ladja. Zvonik je postavljen ločeno od cerkve na njenem jugozahodnem koncu. V notranjosti mrežnorebrasti obokan prezbiterij.	17. stol.		Spomenik lokalnega pomena Odlok o razglasitvi naravnih znamenitosti in kulturnih spomenikov na območju občine Sežana, Uradne objave (Primorske novice), št. 13/92-68, Ur.l. RS, št. 68/95-3115, 4/96 (popravek), 26/2014-1079
#3630	Cerkev Sv. Trojice	Nasirec Cerkev stoji na griču, severozahodno od vasi Nasirec.	Stavbe	podružnična cerkev, sv. Trojica	Cerkev, pozidana v baročnem obdobju po srednjeveški tradiciji. Od vzhoda proti zahodu si sledijo petosminsko zaključeni prezbiterij, nekoliko širša pravokotna ladja z zvončnico ter vhodna lopa.	17. stol.		
#3684	Cerkev Gospodovega oznanjena	Obrov Stoji na samem, severozahodno od vasi Obrov.	Stavbe	podružnična cerkev, Gospodovo oznanjenje	Poznogotsko cerkev sestavljajo trostrano zaključeni prezbiterij, pravokotna ladja in zvonik. Krita je s korci. V notranjosti kvaliteten baročni oltar in zvezdnorebrast obokan prezbiterij.	zadnja četrtina 17. stol., 1676		Spomenik lokalnega pomena Odlok o razglasitvi naravnih znamenitosti in kulturnih spomenikov na območju občine Sežana, Uradne objave (Primorske novice), št. 13/92-68, Ur.l. RS, št. 68/95-3115, 4/96 (popravek), 26/2014-1079
#3748	Cerkev Sv. Marije Magdalene	Ocizla Zahodno od vasi Ocizla, na samem.	Stavbe	podružnična cerkev, sv. Marija Magdalena	Cerkev iz 17. stol. sestavljajo trostrano zaključen prezbiterij, pravokotna ladja in ob jugovzhodni vogal ladje prislonjen zvonik. Krita je s korci. V notranjosti je kvalitetna baročna oprema.	17. stol.		Spomenik lokalnega pomena Odlok o razglasitvi naravnih znamenitosti in kulturnih spomenikov na območju občine Sežana, Uradne objave (Primorske novice), št. 13/92-68, Ur.l. RS, št. 68/95-3115, 4/96 (popravek), 26/2014-1079
#3588	Razvaline cerkve Sv. Petra	Odolina Cerkev stoji na mali jasi sredi brega, približno 300 m severno od dvorca Odolina.	Stavbe	razvalina, podružnična cerkev, sv. Peter	Cerkev iz prve polovice 17. stol. sestavljata triosminsko zaključeni prezbiterij in pravokotna ladja, oboje brez strehe. Vhodna lopa ni ohranjena. Nad zahodno fasado dvoetažna zvončnica z biforo.	prva polovica 17. stol.		
#4008	Cerkev Sv. Štefana	Orehok pri Materiji Južno pod vasjo Orehek, na vzpetini.	stavbe	podružnična cerkev, sv. Štefan	Tipična poznorenesančna arhitektura iz 17. stol.. Med drugo vojno je služila kot partizanska bolnišnica.	17. stol.		Spomenik lokalnega pomena Odlok o razglasitvi naravnih znamenitosti in kulturnih spomenikov na območju občine Sežana, Uradne objave (Primorske novice), št. 13/92-68, Ur.l. RS, št. 68/95-3115, 4/96 (popravek), 26/2014-1079

#3745	Cerkev sv. Fabijana in Sebastijana	Petrinje Zahodno od vasi Petrinje, ob cesti Kozina - Črni Kal.	Stavbe	podružnična cerkev, sv. Fabijan in Sebastijan	Cerkev sestavljajo trostrano zaključeni prezbitarij, pravokotna ladja in zvonik ob jugozahodnem vogalu ladje. Portal nosi letnico 1672. V notranjosti kvaliteten baročni oltar.	tretja četrtina 17. stol., 1672		Spomenik lokalnega pomena Odlok o razglasitvi naravnih znamenitosti in kulturnih spomenikov na območju občine Sežana, Uradne objave (Primorske novice), št. 13/92-68, Ur.l. RS, št. 68/95-3115, 4/96 (popravek), 26/2014-1079
#3653	Cerkev Sv. Antona Padovanskega	Poljane pri Podgradu Sredi vasi Poljane.	Stavbe	podružnična cerkev, sv. Anton Padovanski	Cerkev iz druge polovice 17. stol. sestavlja trostrano zaključeni prezbitarij in pravokotna ladja z zvončnico nad zahodno fasado. V notranjosti je prezbitarij zvezdnorebrasto obokan.	druga polovica 17. stol.		Spomenik lokalnega pomena Odlok o razglasitvi naravnih znamenitosti in kulturnih spomenikov na območju občine Sežana, Uradne objave (Primorske novice), št. 13/92-68, Ur.l. RS, št. 68/95-3115, 4/96 (popravek), 26/2014-1079
#3746	Cerkev Sv. Jedrti	Prešnica Stoji sredi vasi Prešnica.	Stavbe	podružnična cerkev, sv. Jedrt	Cerkev sestavljajo trostrano zaključen prezbitarij in pravokotna ladja z bočnima kapelama. Cerkev je krita s korci. Samostojen zvonik stoji na severovzhodni strani prezbitarija. Vhodni portal datiran 1668.	tretja četrtina 17. stol., 1668		Spomenik lokalnega pomena Odlok o razglasitvi naravnih znamenitosti in kulturnih spomenikov na območju občine Sežana, Uradne objave (Primorske novice), št. 13/92-68, Ur.l. RS, št. 68/95-3115, 4/96 (popravek), 26/2014-1079
#3976	Cerkev Sv. Trojice	Rodik Stoji sredi vasi Rodik.	Stavbe	župnijska cerkev, sv. Trojica	Cerkev sestavljajo tripolni in trostrano zaključen prezbitarij, ki je v notranjosti mrežnorebrasto obokan, pravokotna ladja ter lopa s skrlasto streho. Zvonik stroji ob severozahodnem vogalu ladje.	druga četrtina 17. stol., 1647, zadnja četrtina 18. stol., 1785		Spomenik lokalnega pomena Odlok o razglasitvi naravnih znamenitosti in kulturnih spomenikov na območju občine Sežana, Uradne objave (Primorske novice), št. 13/92-68, Ur.l. RS, št. 68/95-3115, 4/96 (popravek), 26/2014-1079
#4007	Cerkev Sv. Roka	Skadanščina Cerkev stoji približno 100 m zahodno od vasi, na rahlo dvignjenem terenu.	Stavbe	podružnična cerkev, sv. Rok	Cerkev s konca 17. stol. ima ravno zaključen prezbitarij in pravokotno ladjo, ki sta zlita v enotno telo. Nad zahodno fasado dvoetažna zvončnica z biforo. Zaprta vhodna lopa.	zadnja četrtina 17. stol.		
#4004	Cerkev Sv. Martina	Slivje Stoji na samem, jugozahodno od vasi Slivje.	stavbe	župnijska cerkev, sv. Martin	Cerkev sestavljajo ravno zaključen prezbitarij, pravokotna ladja z bočnima kapelama in zvonik pred zahodno fasado. Krita je s korci. Leta 1944 je notranjščino predelal T. Kralj.	zadnja četrtina 17. stol., 1697		Spomenik lokalnega pomena Odlok o razglasitvi naravnih znamenitosti in kulturnih spomenikov na območju občine Sežana, Uradne objave (Primorske novice), št. 13/92-68, Ur.l. RS, št. 68/95-3115, 4/96 (popravek), 26/2014-1079

#3589	Cerkev Sv. Križa	Slope Cerkev stoji na griču, vzhodno od vasi Slope.	Stavbe	podružnična cerkev, sv. Križ	Cerkev sestavljajo trostrano zaključen prezbitarij, pravokotna ladja in lopa. Nad zahodno steno ladje se dviga dvoetažna zvončnica z biforo. Cerkev je v celoti krita s skrlami. Baročna oprema.	17. stol.		Spomenik lokalnega pomena Odlok o razglasitvi naravnih znamenitosti in kulturnih spomenikov na območju občine Sežana, Uradne objave (Primorske novice), št. 13/92-68, Ur.l. RS, št. 68/95-3115, 4/96 (popravek), 26/2014-1079
#3954	Cerkev Sv. Janeza Evangelista	Tatre Cerkev stoji na jugovzhodnem koncu vasi.	Stavbe	podružnična cerkev, sv. Janez Evangelist	V drugi polovici 19. stol. pozidana cerkev predstavlja prostorsko dominantno v okolici. Od jugovzhoda proti severozahodu si sledijo polkrožno zaključen prezbitarij, pravokotna ladja in zvonik.	druga polovica 19. stol.		
#3628	Cerkev Sv. Tomaža	Vrhoplje Cerkev stoji nad vasjo Vrhoplje pri Kozini, tik ob italijansko - slovenski meji.	Stavbe	podružnična cerkev, ruševina, sv. Tomaž	Cerkev je ohranjena kot ruševina in sestavljajo jo stene trostrano zaključenega prezbitarija, pravokotne ladje in zvonika, ki je ohranjen samo do druge etaže.	17. stol.		




DOMAČIJE

Evid. št. enote	Ime enote:	Lokacija:	Zvrst dediščine: Varstvene usmeritve:	Tipološka gesla enote	Opis	Obdobje	Fotografije	Vrsta/akt razglasitve spomenika
#7339	Hiša na domačiji Golac 5	Golac Golac 5. Južno od cerkve v sklopu domačije Golac 5.	Stavba	hiša, domačija	Etažno stanovanjsko poslopje s polkrožnim portalom s kapiteli in sklepnikom - glavo gospodarja ter letnico 1806 pod lopo.	prva četrtina 19. stol., 1806		Spomenik lokalnega pomena Odlok o razglasitvi naravnih znamenitosti in kulturnih spomenikov na območju občine Sežana, Uradne objave (Primorske novice), št. 13/92-68, Ur.l. RS, št. 68/95-3115, 4/96 (popravek), 26/2014-1079
#16830	Domačija Bazoviška 20	Kozina Domačija stoji ob nekdanji glavni cesti Rijeka - Trst, zahodno od naselja.	Stavba	domačija, furmanska gostilna	Enonadstropna hiša s tremi okenskimi osmi, s predelano dvokapno korčno streho, kamnitimi detajli na zunanjsčini in v notranjsčini. Do leta 1939 furmanska gostilna. Predelano gospodarsko poslopje.	19. stol.		
#7345	Domačija Ocizla 26	Ocizla Ocizla 26. Zadnja domačija na jugozahodnem robu vasi Ocizla.	Stavba	Domačija	Gospodarska in stanovanjsko poslopje z vhodom na dvorišče skozi ornamentiran portal z letnico 1893. Portal skednja nosi letnico 1868, hrama 1865.	druga polovica 19. stol., 1865, 1868, 1893		Spomenik lokalnega pomena Odlok o razglasitvi naravnih znamenitosti in kulturnih spomenikov na območju občine Sežana, Uradne objave (Primorske novice), št. 13/92-68, Ur.l. RS, št. 68/95-3115, 4/96 (popravek), 26/2014-1079
#23911	Domačija Ostrovica 10	Ostrovica Ostrovica 10. Domačija stoji v vasi, južno od glavne vaške poti.	Stavba	domačija, hiša, gospodarsko poslopje	Domačija srednjega kmeta iz 19. stol. z enonadstropnimi poslopji v stegnjenem nizu, z dostopom na dvorišče pod lopo s trikotniško zaključenim portalom. Kamnoseški detajli v peščenjaku.	19. stol.		
#23912	Domačija Ostrovica 11	Ostrovica Ostrovica 11 (prej Ostrovica 1). Domačija stoji v južnem delu vasi Ostrovica.	Stavba	domačija na ključ, kmečka hiša, hlev, skedenj, hram, vinska klet	Veliko domačijo sestavljajo ob dvorišču nanizani nadstropna hiša z osrednjo prehodno vežo in kuhinjo, pritlična gospodarska poslopja pod enotno strmo streho, hram in nekdanje vinske kleti. Portal z letnico 1792 je bil prenesen iz porušene hiše.	tretja četrtina 19. stol.		Spomenik lokalnega pomena Odlok o razglasitvi domačije Ostrovica 11 za kulturni spomenik lokalnega pomena, Ur.l. RS, št. 14/2012-571
#23910	Domačija Ostrovica 3	Ostrovica Ostrovica 3. Domačija stoji v severnem delu vasi, vzporedno z glavno vaško potjo.	Stavba	domačija, hiša, hlev, senik, niša	Domačija s tridelno zasnovano hišo in štalo s senikom v nadstropju. Na retrofasadi niša s kamnitim okvirjem. Kamniti detajli iz peščenjaka, streha korčna dvokapnica.	19. stol.		

DVORCI								
Evid. št. enote	Ime enote:	Lokacija:	Zvrst dediščine: Varstvene usmeritve:	Tipološka gesla enote	Opis	Obdobje	Fotografije	Vrsta/akt razglasitve spomenika
#12162	Dvorec Odolina	Odolina Odolina 1. Dvorec leži na koncu slepe doline severovzhodno od naselja Materija.	Stavba	dvorec, gospodarsko poslopje	Dvorec iz 17. stol. pravokotnega tlorisa z notranjim dvoriščem. Ob propadajočem dvorcu so obsežna, adaptirana gospodarska poslopja. Umeščenost v slepo dolino predstavlja izjemno krajinsko kvaliteto.	17. stol., 1628		




LEDENICE								
Evid. št. enote	Ime enote:	Lokacija:	Zvrst dediščine: Varstvene usmeritve:	Tipološka gesla enote	Opis	Obdobje	Fotografije	Vrsta/akt razglasitve spomenika
#26118	Oštirčeva ledenica v Dolini	Vrhopolje pri Kozini	Stavba	Ledenica	Ledenica, v kateri so čez zimo shranjevali lomljen led s kalov, z ohranjenim podzemnim, iz lomljenih kamnov zidanim obodom, a brez prvotne strehe. Lastila sta si jo dva domačina in je bila v rabi še v začetku 20. stoletja.	19. stol.		

KORITA								
Evid. št. enote	Ime enote:	Lokacija:	Zvrst dediščine: Varstvene usmeritve:	Tipološka gesla enote	Opis	Obdobje	Fotografije	Vrsta/akt razglasitve spomenika
#27334	Korito na kali	Ocizla Korito stoji jugovzhodno pred vasjo, na desni strani ceste, ki pripelje iz Klanca v Ocizlo.	drugi objekti in naprave	napajalno korito	Betonsko napajalno korito je obdano s tremi stenami, zidanimi iz lokalnega kamna in nadkrito z enokapno korčno streho. Odprta stran sloni na kamnitem slopu s posnetimi robovi. Napajalna pipa je vgrajena v steno, obloženo s kamnito ploščo.	zadnja četrtina 19. stol., 1882		
#28122	Napajalni koriti v ključi	Ocizla Koriti sta južno od vasi, levo v ovinku ceste, ki vodi iz Ocizle proti Kastelcu.	drugi objekti in naprave	napajalno korito, perišče	Voda, ki priteče s Pečane in v sušnem obdobju presiha, napaja dve veliki betonski koriti. Eno je bilo namenjeno napajanju goveje živine, drugo pa pranju perila. Slednje je obzidano z zidom iz lokalnega kamna in opremljeno z nastavki za streho.	prva polovica 20. stol.		

SPOMENIKI								
Evid. št. enote	Ime enote:	Lokacija:	Zvrst dediščine: Varstvene usmeritve:	Tipološka gesla enote	Opis	Obdobje	Fotografije	Vrsta/akt razglasitve spomenika
#17296	Spomenik NOB	Artviže Spomenik stoji ob vaški poti v jugozahodnem delu vasi.	spom. objekti in kraji	javni spomenik	Na stopničast betonski podstavek je postavljen kvader, zidan iz obdelanega kamna. Zaključuje se s simbolom Triglava. Stoji v ograjenem prostoru. Postavljen je bil 21.7.1968.	tretja četrtina 20. stol., 1968, druga svetovna vojna		
#16039	Spomenik NOB	Golac Spomenik stoji na vaškem trgu.	spom. objekti in kraji	Javni spomenik	Spomenik sestavljajo tri kamnite napisne plošče postavljene v šesterokotno oblikovan prostor. Na ploščah so vklesana imena padlih. Postavljen je bil 11.09.1982.	zadnja četrtina 20. stol., 1982, druga svetovna vojna		
#16831	Spomenik Dragomirju Benčiču-Brkinu	Hrpelje Spomenik stoji pred osnovno šolo, v severozahodnem delu naselja.	spom. objekti in kraji	Javni spomenik, doprsje	Bronasta doprsna plastika narodnega heroja Dragomirja Benčiča - Brkina (1911-1967) je postavljena na podstavek iz kraškega marmorja z vklesanim napisom. Avtor doprsja je France Rotar. Spomenik je bil odkrit 25.11.1967.	tretja četrtina 20. stol., 1967		
#7366	Spomenik NOB	Kozina Spomenik stoji na križišču cest v naselju.	spom. objekti in kraji	Javni spomenik	Stoji na tlakovani ploščadi. Zgrajen je iz treh stebrov, postavljenih v obliko trikotnika. Na vsakem stebri je marmorna plošča z napisom. Spomenik je leta 1968 načrtoval arhitekt L. Tomori.	tretja četrtina 20. stol., 1968, druga svetovna vojna		Spomenik lokalnega pomena Odlok o razglasitvi naravnih znamenitosti in kulturnih spomenikov na območju občine Sežana, Uradne objave (Primorske novice), št. 13/92-68, Ur.l. RS, št. 68/95-3115, 4/96 (popravek), 26/2014-1079
#17299	Spomenik Francu Segulinu – Boru	Materija Spomenik stoji na vaškem trgu.	spom. objekti in kraji	javni spomenik	Bronasta plastika, postavljena na kamniti kubus. Na podstavku je vklesan napis borcu NOB. Avtor je J. Pohlen. Postavljen je bil 7.9.1974.	tretja četrtina 20. stol., 1974, druga svetovna vojna		
#17305	Spomenik NOB	Rodik Spomenik stoji na vaškem trgu.	spom. objekti in kraji	javni spomenik	Na podstavku iz obdelanega kamna stoji v kamnit okvir vgrajena napisna plošča. Spomenik stoji na ograjeni zelenici. Postavljen je bil 21.07.1945.	druga četrtina 20. stol., 1945, druga svetovna vojna		
#17307	Spomenik NOB	Skadanščina Spomenik stoji v jugovzhodnem delu vasi.	spom. objekti in kraji	javni spomenik	Na dvignjen tlakovan prostor je postavljena naravna skala in desno od nje napisna plošča z imeni padlih. Spomenik je bil postavljen leta 1985.	zadnja četrtina 20. stol., 1985, druga svetovna vojna		
#17308	Spomenik NOB	Slivje Spomenik stoji v zahodnem delu vasi, v bližini pokopališča.	spom. objekti in kraji	javni spomenik	Spomenik stoji na travnati površini, omejeni z verigo. Sestavljen je iz kamnite kocke in dveh s prednje strani obdelanih kamnitih gmot z napisnimi ploščami. Postavljen je bil v 80-ih letih 20. stoletja.	zadnja četrtina 20. stol., druga svetovna vojna		



#	Spomenik NOB	Slope Spomenik stoji v jugozahodnem delu vasi.	spom. objekti in kraji	javni spomenik	Na kamnit kvader iz obdelanega kamna je pritrjena napisna plošča z imeni padlih. Spomenik stoji na ograjeni zelenici. Postavljen je bil junija 1972. leta.	tretja četrtina 20. stol., 1972, druga svetovna vojna		
---	--------------	---	------------------------	----------------	--	---	--	--


KAPELICE								
Evid. št. enote	Ime enote:	Lokacija:	Zvrst dediščine: Varstvene usmeritve:	Tipološka gesla enote	Opis	Obdobje	Fotografije	Vrsta/akt razglasitve spomenika
#27616	Kapelica pri Brinšci	Brezovica Kapelica stoji jugozahodno od vasi, desno ob cesti, ki vodi iz Rožic proti Brezovici, v bližini jame, ki ji pravijo Brinšca.	spom. objekti in kraji	kapelica	Večja kapelica zaprtega tipa, kvadratnega tlorisa in s tristranim zaključkom. Dvokapna korčna streha z železnim križem na slemenu ima skrlati strešni venec. Vhodna fasada ima pravokotni kamnit portal, enako okni na stranskih fasadah. Obnova 1996.	prva četrtina 20. stol., 1901, zadnja četrtina 20. stol., 1996		
#27617	Kapelica pri šoli	Brezovica Kapelica stoji jugozahodno od vasi, ob vaški cesti, južno od nekdanje šole.	spom. objekti in kraji	Kapelica	Kapelica zaprtega tipa z dvokapno korčno streho in železnim križem na slemenu. Na vhodni fasadi polkrožno zaključen kamnit portal s kapiteloma in sklepnikom. V notranjosti Marijin kip iz mavca.	zadnja četrtina 19. stol., 1886		
#27716	Kapelica pri Palačkovi hiši	Golac Kapelica se s hrbtno stranjo naslanja na hišo Golac 23.	spom. objekti in kraji	Kapelica	Kapelica z nišo je prekrita z dvokapno strešico zaščiteno s pločevino. Pod polkrožno zaključeno nišo je v omet zapisana letnica 1910.	prva četrtina 20. stol., 1910		
#27718	Palačkova kapelica	Golac Kapelica stoji severozahodno od vasi, ob cesti iz Golca proti Buzetu.	spom. objekti in kraji	Kapelica	Kapelica zaprtega tipa je zgrajena iz lokalnega kamna. Pred sedanjo korčno dvokapnico z manjšim križem v slemenu, je za streho služil kamnit obok prerasel s travo. V kapelico so se zatekali pastirji ob slabem vremenu.	prva polovica 20. stol.		
#27715	Slošarova kapelica	Golac Kapelica stoji severozahodno od vasi, na ostrem ovinku ob poti proti Buzetu.	spom. objekti in kraji	Kapelica	Kapelica zaprtega tipa zidana iz obdelanih kamnitih blokov ima vhodno fasado poudarjeno s trikotnim zaključkom. Prekrita je z dvokapno korčno streho s kovanim križem na slemenu. Vhod skozi kamnit portal zapirajo kovinska vrata.	tretja četrtina 19. stol., 1884		
#27717	Šimina kapelica	Golac Znamenje stoji jugozahodno od vasi, ob cesti iz Golca proti Vodiciam (Hrvaška), na križišču poti proti Brdu.	spom. objekti in kraji	Kapelica	Zidano in ometano znamenje z dvokapno strešico ima na prednji strani nišo zaprto s kovinskimi vratci. Na prednji strani podstavka je v ometu izpisana letnica 1936.	druga četrtina 20. stol., 1936		



#27960	Kapelica	Hotična Kapelica stoji severno od glavne poti ob vstopu v vas.	spom. objekti in kraji	Kapelica	Zidana zaprta kapelica krita s korčno dvokapnico stoji na visokem zidanem podestu, do katerega vodijo stopnice. Vhod ima skozi polkrožno zaključen kamnit portal s sklepnikom z vklesano letnico.	tretja četrtina 19. stol., 1875		
#28407	Kapelica	Prešnica Kapelica stoji južno od naselja, ob poljski poti, ki vodi iz Prešnice proti Podgorju, v bližini železniškega nadvoza.	spom. objekti in kraji	kapelica, zavetišče	Kapelica zidana iz lokalnega kamna z dvokapno korčno streho (sedaj razkrita). Nad vhodno odprtino je polkrožna niša s kamnitim okvirjem, ki je bila prekrita s korčno streho. Kapelica je služila domačinom za zatočišče ob slabem vremenu.	19. stol.		
#27843	Kapelica in križ	Rožice Kapelica in križ stojita jugozahodno pred vasjo.	spom. objekti in kraji	kapelica, kamniti križ	Zaprta kapelica kvadratnega tlorisa in kamniti križ s kraki oblikovanimi v trolist tvorita ambient ob vhodu v vas. Vhod v kapelico skozi polkrožno zaključen kamnit portal z letnico 1856 na sklepniku, steber križa pa nosi letnico 1674.	tretja četrtina 17. stol., 1674, tretja četrtina 19. stol., 1856		
#27962	Kapelica	Vrhopolje pri Kozini Kapelica stoji v križišču poti, jugozahodno od vasi.	Spom. objekti in kraji	Kapelica	Iz lokalnega kamna zidana kapelica na mestu, kjer je nekoč stalo znamenje. Ima kvadraten tloris, polkrožno zaključen portal s sklepnikom, profiliran strešni venec, krita je z dvokapno streho. Na prednji fasadi v gladkem ometu izveden šivan rob.	druga četrtina 20. stol., 1927		


ARHEOLOŠKA NAJDIŠČA

Evid. št. enote	Ime enote:	Lokacija:	Zvrst dediščine: Varstvene usmeritve:	Tipološka gesla enote	Opis	Obdobje	Fotografije	Vrsta/akt razglasitve spomenika
#17290	Artviže - Arheološko območje Križev drev	Artviže	Arheološka najdišča	arheološko območje, postojanka	Časovno neopredeljiva utrjena postojanka ohranjena kot groblja na platoju z maltnim vezivom in obdelanimi kamni. V izročilu je to bila postaja ob stari poti iz Rodika na Artviže.	rimsko doba, srednji vek		
#17289	Artviže - Arheološko območje Sv. Socerb	Artviže	arheološka najdišča	arheološko območje, postojanka, plano grobišče	Slabo ohranjeni površinski sledovi nakazujejo možnost obstoja starejše utrjene postojanke. Povsem neraziskano, časovno neopredeljeno. Ob cerkvi domnevamo možnost zgodnesrednjeveškega grobišča.	zgodnji srednji vek		
#7210	Bač pri Materiji - Arheološko najdišče Štefakova pečina	BAČ PRI MATERIJ	arheološka najdišča	jamska postojanka	Večja jamska (pečinska) postojanka poseljena že v prazgodovini; sondirano konec 19. stoletja, najdbe (živalske kosti in prazgodovinska lončenina) so neobdelane. Ni izključena možnost kulturnih sedimentov v vrtači pred jamskim vhodom.	prazgodovina		spomenik lokalnega pomena Odlok o razglasitvi naravnih znamenitosti in kulturnih spomenikov na območju občine Sežana, Uradne objave (Primorske novice), št. 13/92-68, Ur.l. RS, št. 68/95-3115, 4/96 (popravek), 26/2014-1079
#7334	Bač pri Materiji - Protiturški tabor	BAČ PRI MATERIJ	arheološka najdišča	tabor	Na prepadni pečini sta delno ohranjena okrogel stolp in obzidje protiturškega tabora iz 15. stoletja.	15. stol.		
# 9163	Beka - Arheološko najdišče Lorencon	BEKA	arheološka najdišča	gradišče, ruševina, grad, cerkev, sv. Lovrenc	Ruševine gradu Vinchimberch in cerkve sv. Lovrenca. Dobra razpoznavnost stavb in obrambnega jarka. Domnevana tudi lokacija prazgodovinskega gradišča.	pozna bronasta doba, železna doba, visoki srednji vek, 13. stol., 14. stol.		Spomenik lokalnega pomena Odlok o razglasitvi naravnih znamenitosti in kulturnih spomenikov na območju občine Sežana, Uradne objave (Primorske novice), št. 13/92-68, Ur.l. RS, št. 68/95-3115, 4/96 (popravek), 26/2014-1079
#16010	Beka - Arheološko najdišče Punjert	BEKA	arheološka najdišča	utrdba	Utrjena srednjeveška postojanka manjšega obsega z dobro vidnim obrambnim jarkom.	srednji vek		
#9164	Beka - Arheološko območje Mali Kras	BEKA	arheološka najdišča	gradišče	Prazgodovinsko gradišče je relativno slabo ohranjeno zaradi poškodb iz časa prve svetovne vojne. Pomembno je kot začetni člen v nizu gradišč na južnem kraškem robu.	pozna bronasta doba, železna doba		
#9165	Brezovica pri Materiji - Arheološko območje Bilenvrh	BREZOVICA	arheološka najdišča	gradišče	Prazgodovinsko gradišče je sorazmerno slabo ohranjeno, vendar pomembno kot člen v nizu gradišč na severnem robu Matarskega podolja.	pozna bronasta doba, železna doba		

#3956	Brezovo Brdo - Ruševine cerkve sv. Petra	BREZOVO BRDO	arheološka najdišča	ruševina, cerkev, sv. Peter	Stavbne ostaline (zidovi z malto) so poškodovane z vsekem nove ceste. Temelji so ohranjeni 0,5 m visoko, brez groblje, kar kaže na sistematičen odvoz gradbenega materiala.	srednji vek		
# 30360	Golac - Arheološko najdišče Jama pod Slemenom	GOLAC	arheološka najdišča	jamska postojanka	V vhodnem delu manjšega spodmola in v notranjosti so bili slučajno odkriti odlomki prazgodovinske in rimskodobne lončenine, v celoti ohranjen rimskodobni kuhinjski lonec, bronasta (certoška) fibula in bronasti, verjetno rimskodobni novec.	bronasta doba, starejša železna doba, rimska doba		
# 7271	Golac - Arheološko območje Gradina	GOLAC	arheološka najdišča	utrdba	Srednjeveška utrjena postojanka z obrambnim jarkom. Opuščena v začetku 14. stol.. Nedokazana je trditev o obstoju prazgodovinskega gradišča na tem mestu.	12. stol., druga četrtina 13. stol., 1249		Spomenik lokalnega pomena Odlok o razglasitvi naravnih znamenitosti in kulturnih spomenikov na območju občine Sežana, Uradne objave (Primorske novice), št. 13/92-68, Ur.l. RS, št. 68/95-3115, 4/96 (popravek), 26/2014-1079
#7272	Golac - Arheološko območje Velika vrata	GOLAC	arheološka najdišča	utrdba, postojanka	Antičnodobna obcestna postojanka na sedlu. Sondirano, zato delno znano. V letu 1492 naj bi utrdbo na sedlu obnovili Benečani za zaporo ceste proti trdnjavi Razpor. Zanesljivih sledov na terenu ni opaziti.	rimska doba		Spomenik lokalnega pomena Odlok o razglasitvi naravnih znamenitosti in kulturnih spomenikov na območju občine Sežana, Uradne objave (Primorske novice), št. 13/92-68, Ur.l. RS, št. 68/95-3115, 4/96 (popravek), 26/2014-1079
# 28836	Gradišče pri Materiji - Arheološko najdišče Hajnovca	GRADIŠČE PRI MATERIJU	arheološka najdišča	jamska postojanka, petroglif	Prazgodovinska jamska postojanka glede na najdbe lončenine in odkrite sledi gravur na kapniku ter napisa z ogljem na jamski steni (2009, Jamarsko društvo Dimnice Koper).	prazgodovina		

#7274	Gradišče pri Materiji - Arheološko najdišče Orlek	GRADIŠČE PRI MATERIJU	arheološka najdišča	gradišče, cesta	Izjemno dobro ohranjeno prazgodovinsko gradišče z zaključenim obrambnim nizom. Poseljeno in morda še dodatno utrjeno v antičnem času, z ostanki dovozne rimske ceste. Kulturna plast dobro ohranjena.	pozna bronasta doba, železna doba, rimska doba		Spomenik lokalnega pomena Odlok o razglasitvi naravnih znamenitosti in kulturnih spomenikov na območju občine Sežana, Uradne objave (Primorske novice), št. 13/92-68, Ur.l. RS, št. 68/95-3115, 4/96 (popravek), 26/2014-1079
# 7276	Gradišica - Gradišče Sv. Hrib	GRADIŠICA	arheološka najdišča	gradišče	Prazgodovinsko gradišče z ohranjenim obrambnim okopom. Zaradi flišne podlage tal je keramično gradivo v depozitu slabo ohranjeno. Gradišče je člen v verigi istočasnih utrjenih postojank vzdolž severnega obrobja Matarskega podolja.	pozna bronasta doba, železna doba		Spomenik lokalnega pomena Odlok o razglasitvi naravnih znamenitosti in kulturnih spomenikov na območju občine Sežana, Uradne objave (Primorske novice), št. 13/92-68, Ur.l. RS, št. 68/95-3115, 4/96 (popravek), 26/2014-1079
# 7279	Hotična - Arheološko območje Gavje	SLIVJE	arheološka najdišča	gradišče	Prazgodovinsko gradišče zaključenim vencem obrambnih okopov in z ohranjeno kulturno plastjo v terasnih naselbinskih nizih.	pozna bronasta doba, železna doba		Spomenik lokalnega pomena Odlok o razglasitvi naravnih znamenitosti in kulturnih spomenikov na območju občine Sežana, Uradne objave (Primorske novice), št. 13/92-68, Ur.l. RS, št. 68/95-3115, 4/96 (popravek), 26/2014-1079
#7278	Hrpelje - Arheološko najdišče Debela griža	HRPELJE	arheološka najdišča	gradišče, jamska postojanka	Prazgodovinska utrjena naselbina, postavljena v nižini sredi osmih kraških vrtač. Naravno obrambno lego dopolnjuje v celoti ohranjen kamnit obrambni okop izjemnih dimenzij. Severno od naselbine je spodmol (kevderc) z rimskodobnimi sledovi poselitve.	pozna bronasta doba, železna doba, rimska doba		Spomenik lokalnega pomena Odlok o razglasitvi naravnih znamenitosti in kulturnih spomenikov na območju občine Sežana, Uradne objave (Primorske novice), št. 13/92-68, Ur.l. RS, št. 68/95-3115, 4/96 (popravek), 26/2014-1079
#7281	Kačiče - Arheološko območje Gabrova stran	RODIK	arheološka najdišča	gradišče	Prazgodovinsko gradišče z ohranjenim obrambnim okopom. Notranjost je zakrasela, ohranjenost kulturne plasti ni znana. Lokacija grobišča ni znana.	pozna bronasta doba, železna doba		Spomenik lokalnega pomena Odlok o razglasitvi naravnih znamenitosti in kulturnih spomenikov na območju občine Sežana, Uradne objave (Primorske novice), št. 13/92-68, Ur.l. RS, št. 68/95-3115, 4/96 (popravek), 26/2014-1079

# 15550	Klanec pri Kozini - Arheološko najdišče Brgodec	KLANEC PRI KOZIN	arheološka najdišča	stavba	Na kamniti groblji z ledinskim imenom Brgodec so bili ugotovljeni ostanki domnevno bronastodobne arhitekture. Zaradi slabe ohranjenosti in skromnih najdb - keramični in kamniti artefakti - je funkcija najdišča težko določljiva.	bronasta doba		
# 7299	Nasirec - Arheološko najdišče Grublje	NASIREC	arheološka najdišča	naselbina	Arhitekturne ostaline rimskodobne obcestne postojanke ali zaselka, ki so sorazmerno dobro ohranjene.	rimska doba		Spomenik lokalnega pomena Odlok o razglasitvi naravnih znamenitosti in kulturnih spomenikov na območju občine Sežana, Uradne objave (Primorske novice), št. 13/92-68, Ur.l. RS, št. 68/95-3115, 4/96 (popravek), 26/2014-1079
# 9166	Nasirec - Grad nad Botačem	MIHELE	arheološka najdišča	utrdba, tabor	Ruševine srednjeveške utrdbe s pravokotnim tlorisom in obzidjem. Utrdba je verjetno služila kot tabor oziroma pribežališče, v ljudskem izročilu je znana kot tabor Draga. Neraziskano.	visoki srednji vek, pozni srednji vek		Spomenik lokalnega pomena Odlok o razglasitvi naravnih znamenitosti in kulturnih spomenikov na območju občine Sežana, Uradne objave (Primorske novice), št. 13/92-68, Ur.l. RS, št. 68/95-3115, 4/96 (popravek), 26/2014-1079
# 483	Nasirec - Gradišče Gradec	NASIREC	arheološka najdišča	gradišče	Prazgodovinsko gradišče s slabo ohranjenim obrambnim okopom, notranjost zakrasela. Poškodovano ob gradnji cestnega useka.	železna doba, zgodnja rimska doba		Spomenik lokalnega pomena Odlok o razglasitvi naravnih znamenitosti in kulturnih spomenikov na območju občine Sežana, Uradne objave (Primorske novice), št. 13/92-68, Ur.l. RS, št. 68/95-3115, 4/96 (popravek), 26/2014-1079
#7300	Obrov - Arheološko območje Gradina	OBROV	arheološka najdišča	gradišče	Prazgodovinsko gradišče z delno ohranjenim obrambnim okopom poseljeno tudi še v antiki. Znana je lokacija vodnega izvira v Batah z domnevno originalnim starim suhim zidom. Gradišče poškodovano od kamnoloma.	pozna bronasta doba, železna doba, rimska doba		Spomenik lokalnega pomena Odlok o razglasitvi naravnih znamenitosti in kulturnih spomenikov na območju občine Sežana, Uradne objave (Primorske novice), št. 13/92-68, Ur.l. RS, št. 68/95-3115, 4/96 (popravek), 26/2014-1079

# 17301	Obrov - Arheološko območje Grublje	OBROV	arheološka najdišča	arheološko območje, naselbina	Potencialno arheološko najdišče. Gre za lokacijo stare vasi, ki je po izročilu obsegala 12 hiš (domačij). Površinskih najdb zaenkrat ni.	rimska doba, srednji vek		
# 16498	Petrinje - Arheološko najdišče Acijev spodmol	PETRINJE	arheološka najdišča	jamska postojanka	Poselitveni sledovi v spodmolu segajo od eneolitika do pozne antike. Zelo dobro stratificirana lokaliteta.	mlajši neolitik, bakrena doba, bronasta doba, pozna rimska doba		
# 15530	Petrinje - Arheološko najdišče Brgod in Brgodec	PETRINJE	arheološka najdišča	naselbina	Naselbinsko območje, ugotovljeno ob nadzoru del za avtocesto (prazgodovinska lončenina). Obseg naselbine še ni definiran, potencialno središče pa domnevamo na platoju Brgodca, južno od hriba Brgod. Ohranjenost arheološkega zapisa je sorazmerno slaba.	bronasta doba		
#17303	Petrinje - Arheološko najdišče jama Jazbina	PETRINJE	arheološka najdišča	jamska postojanka	Pred jamskim vhodom je odkrita kulturna plast s prazgodovinsko keramiko, kar dokazuje obstoj jamske postojanke. V sedimentih je pričakovati starejša obdobja.	prazgodovina		
# 15542	Petrinje - Arheološko najdišče Kraje	PETRINJE	arheološka najdišča	naselbina	S sedimenti napolnjena vrtača, raziskana ob gradnji avtoceste. Ugotovljena je bila kulturna plast s keramičnimi in kamnitimi bronastodobnimi artefakti.	bronasta doba		
# 17302	Petrinje - Arheološko območje V Trpcah	PREŠNICA	arheološka najdišča	arheološko območje, naselbina	Lokacija stare vasi je po ustnem izročilu opuščena, zato gre morda za mlajša zgodovinska obdobja, vendar ni izključena še antičnodobna poselitev.	rimska doba, srednji vek, novi vek		
# 30018	Povžane - Arheološko najdišče Banova pečina	POVŽANE	arheološka najdišča	jamska postojanka	Vodoravna jama dolga 126 m in globoka 7 m; v jami in ob njenem vhodu so bili najdeni odlomki eneolitske in bronastodobne kaštelirske lončenine.	bakrena doba, bronasta doba		
# 624	Rodik - Arheološko najdišče Ajdovščina	RODIK	arheološka najdišča	gradišče, plano grobišče, žara	Prazgodovinsko gradišče (domnevno središče Rundiktov) s kontinuiteto v pozno antiko. Urbana zasnova znotraj monumentalnega obrambnega sistema. Odkriti tudi zgodnjerski žgani grobovi.	železna doba, rimska doba		spomenik lokalnega pomena Odlok o razglasitvi naravnih znamenitosti in kulturnih spomenikov na območju občine Sežana, Uradne objave (Primorske novice), št. 13/92-68, Ur.l. RS, št. 68/95-3115, 4/96 (popravek), 26/2014-1079
# 17304	Rodik - Arheološko najdišče Krvice	RODIK	arheološka najdišča	plano grobišče, skeletni pokop	Najdbe skeletnih grobov kažejo na obstoj grobišča iz obdobja antike ali zgodnjega srednjega veka.	rimska doba, zgodnji srednji vek		



# 7306	Rodik - Arheološko najdišče Tabor	RODIK	arheološka najdišča	utrdba	Ruševine (verjetno srednjeveškega) zidanega objekta in sledovi obzidja. Neraziskano.	srednji vek		Spomenik lokalnega pomena Odlok o razglasitvi naravnih znamenitosti in kulturnih spomenikov na območju občine Sežana, Uradne objave (Primorske novice), št. 13/92-68, Ur.l. RS, št. 68/95-3115, 4/96 (popravek), 26/2014-1079
# 633	Rožice - Arheološko najdišče Obešenca	ROŽICE	arheološka najdišča	postojanka, obcestna postaja, cesta	Na območju ledine Obešenca naj bi, ob rimski cesti Aquileia - Tarsatica, stala obcestna postaja Ad malum. Na ledini Pri Kalu pa so izpričani depoziti mezolitske postaje na prostem.	mezolitik, rimska doba		spomenik lokalnega pomena dlok o razglasitvi naravnih znamenitosti in kulturnih spomenikov na območju občine Sežana, Uradne objave (Primorske novice), št. 13/92-68, Ur.l. RS, št. 68/95-3115, 4/96 (popravek), 26/2014-1079
# 17306	Skadanščina - Arheološko območje Na Gnojinah	SKADANŠČINA	arheološka najdišča	arheološko območje, naselbina	V ljudskem izročilu je ohranjena pripoved o lokaciji stare vasi. Potrjujejo jo specifična terasna struktura pobočij in razporeditev mejnih suhih zidov.	pozni srednji vek		
# 7312	Slope - Arheološko najdišče Pod lipami	SLOPE	arheološka najdišča	naselbina	Staro naselbinsko območje je, sodeč po površinskih najdbah, antičnodobno. Stavbne ostaline so na površini določljive (vsaj 8 objektov), razvidna je tudi infrastruktura naselbine.	rimska doba		spomenik lokalnega pomena Odlok o razglasitvi naravnih znamenitosti in kulturnih spomenikov na območju občine Sežana, Uradne objave (Primorske novice), št. 13/92-68, Ur.l. RS, št. 68/95-3115, 4/96 (popravek), 26/2014-1079
# 17841	Slope - Arheološko najdišče sv. Križ	SLOPE	arheološka najdišča	utrdba	Ob cerkvi, na jugozahodnem vogalu platoja, so dokazane ostaline obrambnega zidu iz obdelanih kamnitih blokov.	srednji vek		
# 17297	Vrhopolje pri Kozini - Arheološko najdišče Mandarje	VRHPOLJE	arheološka najdišča	naselbina	Staro naselbinsko območje, izpričano v izročilu, je potrjeno z obstojem antičnodobne kulturne plasti, ki jo je zaslediti na površini. Obsežne ruševinske groblje dokazujejo sistem urbane zasnove.	rimska doba		spomenik lokalnega pomena Odlok o razglasitvi naravnih znamenitosti in kulturnih spomenikov na območju občine Sežana, Uradne objave (Primorske novice), št. 13/92-68, Ur.l. RS, št. 68/95-3115, 4/96 (popravek), 26/2014-1079
# 850	Vrhopolje pri Kozini - Gradišče Veliko Gradišče	VRHPOLJE	arheološka najdišča	gradišče	Prazgodovinsko gradišče, obseg 870 m, z nasipom. V ruši so najdeni kosi kaštelirske lončenine, ki govorijo o naselitvi v bronasti in železni dobi. Gradišče je bilo poseljeno tudi v rimski dobi.	pozna bronasta doba, železna doba, rimska doba		spomenik lokalnega pomena Odlok o razglasitvi naravnih znamenitosti in kulturnih spomenikov na območju občine Sežana, Uradne objave (Primorske novice), št. 13/92-68, Ur.l. RS, št. 68/95-3115, 4/96 (popravek), 26/2014-1079

NARAVNE ZNAMENITOSTI IN OBMOČJA

Evid. št. enote	Ime enote:	Lokacija:	Zvrst dediščine: Varstvene usmeritve:	Opis	Fotografije	Pomen
#2020	Lipi pri cerkvi sv. Socerba	Artviže	drev	Stari lipi pri cerkvi sv. Socerba v Artvižah		lokalni
#4254	Sušica	Artviže	Hidr, geomorf	Levi pritok Reke s povirjem v fliših severozahodnega dela Brkinov pod vasjo Artviže, ki se v spodnjem delu poglubi v sotesko v apnencih in se zahodno od vasi Škoflje združi s sotesko Reke pred Škocjanskimi jamami		Državni
#27	Lipe pred cerkvijo Sv. Štefana	Brezovica	Drev	Lipe izjemnih dimenzij pred cerkvijo sv. Štefana v Brezovici		Državni
#3916V	Slepa dolina	Brezovica	Geomorf, hidr (geomorfp)	Slepa dolina s potokom južno od Brezovice na kontaktnem krasu Matarskega podolja		Lokalni
#4432	Glinščica	Glinščica	Hidr	Potok Glinščica		Državni
#80V	Soteska Glinščice	Glinščica	Geomorf, hidr, geo, ekos	Soteska Glinščice		državni
#2068	Lipa pri cerkvi Sv. Nikolaja	Golac	Drev	Stara lipa pri cerkvi sv. Nikolaja na Golcu		Lokalni
#2023	Lipe ob cerkvi Sv. Primoža	Gradišče pri Materiji	Drev	Stare lipe izjemnih dimenzij ob cerkvi sv. Primoža v Gradišču pri Materiji		Lokalni
#1618	Rastišče košutnika	Gradišče pri Materiji	Bot	Rastišče košutnika (<i>Gentiana lutea</i>) jugovzhodno od Gradišča pri Materiji		Lokalni
#2027	Lipa pri cerkvi sv. Pantaleona	Hotična	Drev	Stara lipa pri cerkvi sv. Pantaleona v Hotični		Lokalni
#2801	Hotenjske ponikve – slepa dolina	Hotična	Geomorf, (geomorfp), (hidr)	Slepa dolina severozahodno od Markovščine na kontaktnem krasu Matarskega podolja		Državni
#129	Lipa pred cerkvijo Sv. Petra	Klanec pri Kozini	Drev	Lipa izjemnih dimenzij pred cerkvijo sv. Petra v Klancu pri Kozini		Državni
#2830	Platani nasproti hiše št. 5 (15)	Klanec pri Kozini	Drev	Mogočni platani nasproti hiše št. 5 (15) v Klancu pri Kozini		Lokalni
#4365	Nahajališče fosilov	Kozina	Geol	Nahajališče krednih fosilnih vretenčarjev v avtocestnem useku severozahodno od Kozine		Državni
#2030	Lipa v bližini cerkve sv. Antona Padovanskega	Markovščina	Drev	Stara lipa v bližini cerkve sv. Antona Padovanskega v Markovščini		Lokalni
#4768	Kali na Zavrteh	Nasirec	Ekos	Kali pri naselju Nasirec		Lokalni
#2036	Lipa za hišo št. 7	Nasirec	Drev	Stara lipa za hišo št. 7 v Nasircu		Lokalni
#2021	Slepa dolina	Odolina	ekos, zool, geomorf, (geomorfp), (hidr)	Slepa dolina na kontaktnem krasu Matarskega podolja		Državni
#2845V	Jezerina – slepa dolina	Obrov	Geomorf, hidr, ekos	Slepa dolina pri Obrovu na kontaktnem krasu Matarskega podolja		Državni
#2062	Lipe ob cerkvi Sv. Marije	Obrov	Drev	Lipe ob cerkvi Sv. Marije v Obrovu		Lokalni
#677	Naravni most	Ocizla	Geomorf	Naravni most v Miškotovi jami severozahodno od Ocizle		Državni
#2061	Lipi pri cerkvi sv. Štefana	Orehok pri Materiji	Drev	Stari lipi pri cerkvi sv. Štefana v Orehku pri Materiji		Lokalni
#2045	Lipa pri cerkvi sv. Boštjana	Petrinje	Drev	Stara lipa pri cerkvi sv. Boštjana v Petrinjah		Lokalni
#3912	Škofljek	Petrinje	Bot, ekos	Mokrišče med Petrinjami in Prešnico		Lokalni
#5456	Spodnji kal	Poljane pri Podgradu	Ekos	Večji izvorni kal nad vasjo Poljane pri Podgradu, življenjski prostor ogroženih živalskih vrst (dvoživke)		Lokalni
#4773	Gabrje	Rožice	Ekos	Kal ob cesti med naseljema Rožice in Tublje v Matarskem podolju		Lokalni
#2840	Lipe pri cerkvi Sv. Martina	Slivje	Drev	Lipe velikih dimenzij pri cerkvi sv. Martina v Slivju		Državni
#2836	Velikološke ponikve	Slivje	Geomorf, hidr, ekos	Slepa dolina jugovzhodno od naselja Slivje na kontaktnem krasu Matarskega podolja		Lokalni
#3720	Slivarska slepa dolina	Slivje	Geomorf, (geomorfp), (hidr)	Slepa dolina na kontaktnem krasu Matarskega podolja		Lokalni
#746	Slivarske ponikve	Slivje	geomorf, hidr	Ponorna jama Slivarskega potoka na kontaktnem krasu Matarskega podolja		Državni

V tem seznamu ni jam:

- Beka, brezno na Škrklovici
- Brezovica, Brinščca jama
- Gradišče pri Materiji, jama pod Mavrovcem
- Gradišče pri Materiji, Martinska jama
- Hotična, Široka jama
- Obrov, Kaserova jama
- Poljane pri Podgradu, Grde jame
- Povžane, Kremplak
- Rodik, Cikova jama
- Rodik, Velika kozinska jama
- Skadanščina, Jama Medvedjak
- Skadanščina, Pečina v Zjatih

NASELJA								
Evid. št. enote	Ime enote:	Lokacija:	Zvrst dediščine: Varstvene usmeritve:	Tipološka gesla enote	Opis	Obdobje	Fotografije	Vrsta/akt razglasitve spomenika
#16035	Artviže	Vas leži v Brkinih, dostopna po cestah, ki se od glavne ceste Kozina - Reka odcepita proti severu v Markovščini ali v Materiji.	naselja in njihovi deli	gručasta vas	Gručasta vas z ohranjeno staro tlorisno zasnovo, z enonadstropnimi stegnjenimi in vogalnimi domačijami večinoma iz 19. stol., tudi že prenovljenimi, grajenimi iz peščenjaka ter kritimi s korci. Na domačijah stojijo vodnjaki s talno vodo.	19. stol., 20. stol.		
#16036	Bač pri Materiji	Vas leži v Matarskem podolju, ob cesti Kozina - Reka (Rijeka), med Materijo in Markovščino.	naselja in njihovi deli	gručasta vas	Vas, prvotno strnjeno pozidana na pobočju Grebena, kasneje se je poselitev premaknila ob glavno prometnico Trst - Reka. Domačije so skromne, pozidane iz apnenca, stanovanjski objekti so nadstropni. Ohranjeni so kamniti arhitekturni detajli.	19. stol., 20. stol.		
#16037	Beka	Vas leži nad desnim bregom potoka Grižnik, ob stranski cesti, ki vodi iz Ocizle proti Botaču v Italiji.	naselja in njihovi deli	gručasta vas	Gručasta vas z enonadstropnimi stegnjenimi in zaprtimi domačijami, tudi že opuščeni. Grajene so iz peščenjaka, s kalonami (portoni) in drugimi arhitekturnimi detajli ter krite s korci.	19. stol., 20. stol.		
#27857	Brezovica pri Materiji	Vas leži v Matarskem podolju, pod vznožjem Brkinov, dostopna po cesti, ki se med Tubljami in Materijo odcepi proti severu.	naselja in njihovi deli	gručasta vas	Gručasta vas z enonadstropnimi stegnjenimi in vogalnimi domačijami, tudi že prenovljenimi, grajenimi iz peščenjaka, kritimi s korci, z ohranjenimi kamnitimi detajli in vodnjaki z izvorno vodo.	prelom 14. stol. in 15. stol., 19. stol., 20. stol.		
#27874	Brezovica pri Materiji – župnijsko središče	Župnijsko središče je jugozahodno od vasi Brezovica.	naselja in njihovi deli	župnijsko središče	Župnijsko središče obsega cerkev iz 13. stol. s pokopališčem, nekdanjo gostilno, župnišče z gospodarskimi poslopji, trgovino, kmečke domačije in nekdanjo Narodno čitalnico. Stavbe so deloma opuščene. Omemba v urbarju 1400, prva omemba župnije 1610.	13. stol., prva četrtina 15. stol., 1400, prva četrtina 17. stol., 1610, 19. stol.		
#16038	Brezovo Brdo	Vas leži ob slemenski cesti, ki se od ceste Kozina - Reka odcepi v Gradišču pri Materiji.	naselja in njihovi deli	župnijsko središče	Manjša gručasta vas z enonadstropnimi stegnjenimi domačijami, tudi že opuščeni in prenovljenimi, grajenimi iz peščenjaka ter kritimi s korci. Ohranjeni so kamnoseški detajli in vodnjaki s kapnico.	19. stol., 20. stol.		
#17298	Golac	Vas leži v Čičariji, ob cesti, ki se v Obrovu odcepi od ceste Kozina - Reka proti jugu in nadaljuje proti Vodiciam na Hrvaškem.	naselja in njihovi deli	gručasta vas	Gručasta vas z enonadstropnimi, tudi že prenovljenimi in opuščeni domačijami, grajenimi iz apnenca, kritimi s korci, z ohranjenimi arhitekturnimi detajli in vodnjaki s kapnico.	prelom 14. stol. in 15. stol., 19. stol., 20. stol.		

#27887	Golac – Zaselek Brdo	Zaselek leži jugozahodno od vasi Golac.	naselja in njihovi deli	zaselek	Zaselek z enonadstropnimi domačijami istrskega stavbnega tipa, grajenimi iz apnenca, kritimi s korci, s kamnitimi arhitekturnimi detajli in vodnjaki. Stanovanjski del s praviloma dvodelno tlorisno zasnovo stoji ločeno od gospodarskega poslopja.	18. stol., 19. stol., 20. stol.		
#27886	Golac – Zaselek Gojaki	Zaselek leži jugozahodno od vasi Golac.	naselja in njihovi deli	Zaselek	Zaselek z enonadstropnimi domačijami istrskega stavbnega tipa, grajenimi iz apnenca, kritimi s korci in z ohranjenimi arhitekturnimi detajli. Stanovanjski del s praviloma dvodelno tlorisno zasnovo stoji ločeno od gospodarskega poslopja.	18. stol., 19. stol., 20. stol.		
#27888	Golac – Zaselek Zagrad	Zaselek leži jugozahodno od vasi Golac.	naselja in njihovi deli	Zaselek	Zaselek z enonadstropnimi domačijami istrskega stavbnega tipa, grajenimi iz apnenca, kritimi s korci, s kamnitimi arhitekturnimi detajli in vodnjaki s kapnico. Stanovanjski deli imajo praviloma dvodelno tlorisno zasnovo.	18. stol., 19. stol., 20. stol.		
#16040	Gradišče pri Materiji	Vas leži pod južnim vznožjem Brkinov, v Matarskem podolju, severno od ceste Kozina - Reka.	naselja in njihovi deli	gručasta vas	Gručasta vas z enonadstropnimi, stegnjenimi in vogalnimi domačijami, tudi že prenovljenimi, grajenimi iz apnenca, kritimi s korci, z ohranjenimi kamnoseškimi detajli in vodnjaki s kapnico. Prva omemba vasi 1370.	tretja četrtina 14. stol., 1370, 19. stol., 20. stol.		
#16041	Gradišica	Vas leži na slemenu Brkinov, ob cesti Materija - Artviže.	naselja in njihovi deli	gručasta vas	Majhna gručasta vas z enonadstropnimi stegnjenimi domačijami, tudi že prenovljenimi, grajenimi iz peščenjaka, kritimi s korci, s kamnitimi arhitekturnimi detajli in vodnjaki s kapnico ali izvirno vodo.	19. stol., 20. stol.		
#16042	Hotična	Vas leži na severnem robu Matarskega podolja, dostopna je po cesti, ki se od glavne ceste odcepi proti severu.	naselja in njihovi deli	obcestna vas	Obcestna vas z enonadstropnimi stegnjenimi in domačijami na vogel. Grajene so iz peščenjaka in apnenca, s kvalitetnimi kamnitimi detajli in krite s korci. Nekatere so prenovljene, pa tudi opuščene.	19. stol., 20. stol.		
#16043	Hrpelje	Vas leži v Matarskem podolju, ob cesti Kozina - Reka, vzhodno od Kozine. Staro gručasto vaško jedro leži nekoliko umaknjeno, južno od ceste.	naselja in njihovi deli	gručasta vas, obcestna vas	Staro gručasto jedro vasi z novejšim, obcestnim delom. Enonadstropne stegnjene domačije in posamične hiše, krite s korci, tudi predelane zaprte domačije. Gradbeni material je apnenec.	19. stol.		

#16044	Javorje pri Obrovu	Vas leži na južnem pobočju Brkinov, ob glavni brkinski cesti, ki se v Obrovu odcepi od ceste Kozina - Reka in pelje proti Pregarjem.	naselja in njihovi deli	obcestna vas	Obcestna vas z enonadstropnimi, tudi že prenovljenimi domačijami, grajenimi iz peščenjaka, kritimi s korci, z ohranjenimi kamnoseškimi detajli in vodnjaki s talno vodo.	19. stol., 20. stol.		
#16045	Klanec pri Kozini	Vas leži ob stari cesti Kozina - Koper, jugozahodno od Kozine.	naselja in njihovi deli	gručasta vas	Gručasta vas z enonadstropnimi, s korci kritimi, tudi že predelanimi stegnjenimi domačijami, večinoma iz 19. in 20. stol. Domačije so grajene iz peščenjaka in imajo kamnite arhitekturne detajle.	19. stol., 20. stol.		
#16046	Kovčice	Vas leži v južnem delu Brkinov, ob slemenski cesti iz Gradišča pri Materiji proti Artvižam.	naselja in njihovi deli	gručasta vas	Manjša gručasta vas z enonadstropnimi stegnjenimi domačijami, tudi že prenovljenimi, grajenimi iz peščenjaka in kritimi s korci. Ohranjeni so kamnoseški detajli.	19. stol., 20. stol.		
#16047	Kozina	Vas leži pred vstopom v Matarsko podolje, na križišču cest iz Reke proti Trstu in Divače proti Koprju.	naselja in njihovi deli	Vaško jedro	Vaško jedro nekdanjega furmanskega središča z enonadstropnimi, s korci kritimi, stegnjenimi in zaprtimi domačijami, večinoma iz 19. stol. Domačije so grajene iz apnenca, imajo ohranjene kamnoseške detajle.	19. stol.		
#16048	Krvavi Potok	Zaselek leži ob cesti Kozina - Trst, tik pred državno mejo.	naselja in njihovi deli	Zaselek	Nekdanji zaselek vasi Mihele obsega tri obcestne, enonadstropne, s korci krite nekdanje kmetije, od katerih so pri eni imeli še kovačijo, pri drugi pa gostilno. Ohranjeni so kamnoseški detajli.	19. stol.		
#16049	Markovščina	Vas leži v osrčju Matarskega podolja, severno od ceste Kozina - Reka.	naselja in njihovi deli	Vas	Vas z enonadstropnimi stegnjenimi in vogalnimi domačijami, grajenimi iz apnenca in kritimi s korci. Ohranjeni so kamnoseški detajli.	19. stol., 20. stol.		
#16050	Materija	Vas leži v Matarskem podolju, ob glavni cesti Kozina - Reka, med Tubljami pri Hrpeljah in Bačem pri Materiji.	naselja in njihovi deli	obcestna vas	Obcestna vas z enonadstropnimi stegnjenimi domačijami, tudi že prenovljenimi, grajenimi iz apnenca, kritimi s korci, z ohranjenimi kamnitimi arhitekturnimi detajli in z vodnjaki s kapnico.	19. stol., 20. stol.		
#16051	Mihele	Vas leži nad sotesko Glinščice, ob poti, ki se v Krvavem Potoku odcepi od ceste Kozina - Trst proti jugu.	naselja in njihovi deli	gručasta vas	Gručasta vas z ohranjeno staro tlorisno zasnovo, z enonadstropnimi zaprtimi domačijami, večinoma grajenimi iz peščenjaka, kritimi s korci, s kalonami in kamnitimi detajli ter vodnjaki s talno vodo.	19. stol., 20. stol.		
#16052	Mrše	Vas leži v južnem delu Brkinov, južno pod cesto Markovščina - Artviže.	naselja in njihovi deli	Vas	Manjša vas z enonadstropnimi, tudi že predelanimi in opuščenimi domačijami, ki se vrstijo v dveh vzporednih nizih. Domačije so grajene iz peščenjaka in krite s korci. Ohranjeni so kamniti detajli in vodnjaki s kapnico.	19. stol., 20. stol.		

#16053	Nasirec	Vas leži na vzpetini nad dolino Glinščice, jugozahodno od ceste Kozina - Trst.	naselja in njihovi deli	gručasta vas	Gručasta vas z ohranjeno staro tlorisno zasnovo, z enonadstropnimi stegnjenimi in zaprtimi, tudi že prenovljenimi domačijami. Hiše so grajene iz peščenjaka in krite s korci. Ohranjeni so kamniti detajli in vodnjaki s kapnico.	19. stol., 20. stol.		
#16054	Obrov	Vas leži v Matarskem podolju, ob križišču glavne ceste Kozina - Reka s cesto proti Pregarjem na severu in cesto proti Golcu na jugu.	naselja in njihovi deli	Vas	Vas z enonadstropnimi, deloma predelanimi domačijami, grajenimi iz apnenca in kritimi s korci ter z ohranjenimi kamnoseškimi detajli.	19. stol., 20. stol.		
#16055	Ocizla	Vas leži zahodno od Klanca pri Kozini, ob stranski cesti, ki vodi nad dolino Razlako proti Socerbu.	naselja in njihovi deli	gručasta vas	Gručasta vas z enonadstropnimi zaprtimi domačijami s kalonami, večinoma grajenimi iz peščenjaka in kritimi s korci. Ohranjeni so kamniti arhitekturni detajli.	19. stol., 20. stol.		
#16056	Orehek pri Materiji	Vas leži v južnem delu Brkinov, ob cesti, ki se v Markovščini odcepi proti Tatram.	naselja in njihovi deli	obcestna vas	Manjša obcestna vas z enonadstropnimi stegnjenimi, tudi že prenovljenimi domačijami. Hiše so grajene iz peščenjaka in krite s korci. Ohranjeni so kamnoseški detajli in vodnjaki s kapnico ali izvorno vodo. Prva omemba vasi 1412.	prva četrtina 15. stol., 1412, 19. stol., 20. stol.		
#23219	Ostrovica	Vas leži v Brkinih, jugovzhodno pod cesto, ki pelje iz Mislič.	naselja in njihovi deli	gručasta vas	Gručasta vas z domačijami v stegnjenih nizih in zaprtimi domačijami. Hiše so enonadstropne, tridelno zasnovane, krite z dvokapnimi korčnimi strehami, grajene iz peščenjaka.	18. stol., 19. stol.		
#16057	Petrinje	Vas leži na pobočju Brgodca, severno od ceste Kozina - Koper.	naselja in njihovi deli	gručasta vas	Manjša gručasta vas z enonadstropnimi domačijami, grajenimi iz peščenjaka in kritimi s korci. Hiše so že delno predelane, ohranjeni pa so kamnoseški detajli in vodnjaki s kapnico.	19. stol., 20. stol.		
#16058	Poljane pri Podgradu	Vas leži v Čičariji, ob cesti iz Obrova proti Munam na Hrvaškem.	naselja in njihovi deli	gručasta vas	Gručasta vas z enonadstropnimi, tudi že opuščenimi domačijami. Hiše so večinoma grajene iz apnenca in krite s korci. Ohranjeni so kvalitetni kamnoseški detajli in vodnjaki s kapnico.	18. stol., 19. stol.		
#16059	Povžane	Vas leži v Matarskem podolju, jugozahodno od ceste Kozina - Reka.	naselja in njihovi deli	gručasta vas	Gručasta vas z ohranjeno tlorisno zasnovo, z enonadstropnimi stegnjenimi domačijami in domačijami na vogel, tudi že prenovljenimi. Domačije so grajene iz apnenca in krite s korci. Ohranjeni so vodnjaki s kapnico.	19. stol., 20. stol.		

#16060	Prešnica	Vas leži zahodno pod Gabrovim vrhom, ob stranski cesti Kozina - Podgorje, jugozahodno pod železniško progo Divača - Pula.	naselja in njihovi deli	gručasta vas	Večja gručasta vas z enonadstropnimi stegnjenimi in zaprtimi, tudi že predelanimi domačijami. Grajene so iz peščenjaka, krite s korci, ohranjeni so kamniti detajli in vodnjaki s kapnico. Prve omembe vasi 1398, 1402, 1412.	zadnja četrtina 14. stol., 1398, 18. stol., 19. stol.		
#16061	Rodik	Vas leži ob vznožju Brkinov, ob stranski cesti Kačiče - Kozina.	naselja in njihovi deli	gručasta vas	Večja gručasta vas, ki se je razvila ob nekdanji tovorni poti s Kranjske proti Čičariji. Ohranjene so zaprte enonadstropne domačije, krite s korci, s kalonami in drugimi kamnitimi detajli. Prve omembe vasi 1400, 1412.	prva četrtina 15. stol., 1400, 18. stol., 19. stol., 20. stol.		
#16062	Rožice	Vas leži v Matarskem podolju, ob cesti, ki se med Tubljami in Materijo od glavne ceste Kozina - Reka odcepi proti severu.	naselja in njihovi deli	gručasta vas	Gručasta vas z enonadstropnimi stegnjenimi domačijami, tudi že prenovljenimi, grajenimi iz apnenca, kritimi s korci, z ohranjenimi kamnitimi arhitekturnimi detajli ter vodnjaki s kapnico. Prva omemba vasi 1370.	tretja četrtina 14. stol., 1370, 19. stol., 20. stol.		
#16063	Skadanščina	Vas leži v Matarskem podolju, severovzhodno pod Slavnikom, dostopna po cesti, ki se pred Markovščino odcepi od glavne ceste Kozina - Reka proti jugozahodu.	naselja in njihovi deli	gručasta vas	Majhna gručasta, nekdanj furmanska, vas z enonadstropnimi stegnjenimi domačijami, tudi že predelanimi, grajenimi iz apnenca, kritimi s korci in z vodnjaki s kapnico.	19. stol., 20. stol.		
#16064	Slivje	Vas leži na južnih obronkih Brkinov, dostopna po poti, ki se v Markovščini odcepi od glavne ceste Kozina - Reka proti severovzhodu.	naselja in njihovi deli	Obcestna vas	Obcestna vas z enonadstropnimi stegnjenimi domačijami, tudi že predelanimi, grajenimi iz peščenjaka, kritimi s korci in brez posebnih arhitekturnih detajlov. Ohranjena tlorisna zasnova in gabariti. Prva omemba vasi 1370.	tretja četrtina 14. stol., 1370, 19. stol., 20. stol.		
#16065	Slope	Vas leži na prehodu Matarskega podolja v Brkine, dostopna po cesti, ki se v Tubljah odcepi od glavne ceste Kozina - Reka proti severovzhodu.	naselja in njihovi deli	gručasta vas	Gručasta vas z enonadstropnimi stegnjenimi domačijami, tudi že prenovljenimi. Grajene so iz peščenjaka in apnenca ter krite s korci. Ohranjeni so kamniti arhitekturni detajli in vodnjaki s kapnico.	19. stol., 20. stol.		
#15936	Tatre	Vas leži v središču Brkinov, ob cesti, ki se od glavne ceste Kozina - Reka odcepi v Markovščini.	naselja in njihovi deli	gručasta vas	Gručasta vas z enonadstropnimi, s korci kritimi, tudi že predelanimi in opuščenimi stegnjenimi domačijami večinoma iz 19. stol., grajenimi iz peščenjaka.	19. stol.		
#16066	Tublje pri Hrpeljah	Vas leži v Matarskem podolju, pod Brkini, ob glavni cesti Kozina - Reka, med Hrpeljami in Materijo.	naselja in njihovi deli	gručasta vas	Gručasta vas z enonadstropnimi stegnjenimi domačijami, večinoma iz 19. stol., grajenimi iz apnenca in kritimi s korci ter z ohranjenimi kamnitimi arhitekturnimi detajli. Prva omemba 1370.	tretja četrtina 14. stol., 1370, 19. stol., 20. stol.		

#16067	Velike Loče	Vas leži na južnih obronkih Brkinov, dostopna po cesti, ki se za Markovščino odcepi od glavne ceste Kozina - Reka.	naselja in njihovi deli	gručasta vas	Gručasta vas z ohranjeno tlorisno zasnovo, z enonadstropnimi stegnjenimi domačijami, tudi že prenovljenimi, grajenimi iz peščenjaka, kritimi s korci in z ohranjenimi kamnitimi detajli.	19. stol., 20. stol.		
#16068	Vrhpolje pri Kozini	Vas leži med gričema Golič in Polanšček, ob poti, ki se v Krvavem Potoku odcepi od ceste Kozina - Trst proti severovzhodu.	naselja in njihovi deli	gručasta vas	Gručasta vas z ohranjeno staro tlorisno zasnovo, z enonadstropnimi stegnjenimi domačijami, tudi že prenovljenimi, grajenimi iz peščenjaka in apnenca, kritimi s korci in z ohranjenimi kamnitimi detajli.	19. stol., 20. stol.		