

Sustainability report - 2018

Hrpelje Kozina Green Destinations Indicator Report

Content

1. Reporting context	3
2. Company data	4
3. Introduction	5
4. Mission statement & policy	6
5. Assessment overview	7
6. Detailed overview	8

1. Reporting context

2. Company data

Hrpelje Kozina

Tourist volume

Number of employees

Type of tourism

Special target groups

Destinations offered

Sustainability coordinator

Ester Mihalič

3. Introduction

4.Mission statement & policy

4.1 Mission statement

4.2 Policy

5. Assessment overview

Main theme	Actions	Achievements
1. Geografski podatki	10	10
2. Narava in pokrajina	12	12
3. Okolje in podnebje	13	13
4. Kultura in tradicija	10	10
5. Družbena klima	10	10
6. Poslovanje turističnih podjetij	12	12



6. Detailed overview

1. Geografski podatki

10

Splošni geografski podatki

10

Indicator			Value and explanation
1.1. Značilnosti destinacije (g25) Izberite značilnosti svoje destinacije: obalna / kopalne vode / zimski športi / mesta	--	--	-
1.2. Država (g2) Ime države	--	--	
1.3. Slovenski naziv (g9) Slovenski naziv destinacije	--	--	0.00 Občina Hrpelje - Kozina
1.4. Angleški naziv (g8) Angleški naziv destinacije	--	--	0.00 Community Hrpelje - Kozina
1.5. Geoname ID (g7) Številka po Geonames (www.geonames.org).	--	--	3239050
1.6. Velikost destinacije (g14) Površina v km2	--	--	195.00 km2 195
1.7. Površina (kopno) (g14lb) Površina destinacije v kvadratnih kilometrih (samo kopno), izračun GIS	--	--	201.46 square km
1.8. Nadmorska višina (g12) Najvišja točka (v metrih)	--	--	817.00 m 817
1.9. Prebivalstvo (Geonames) (e0geo) Število prebivalcev (Geonames)			4194.00 nr



	--	--	
1.10. Prebivalstvo (destinacija / Wikipedia) (e0wik)	--	--	4300.00
Število prebivalcev (vir Wikipedia ali lokalni)			4369

2. Narava in pokrajina

12

Narava in pokrajina

12

Indicator			Value and explanation
2.1. Naravne površine (10 km) (n1a) % narave v destinaciji v radiju 10 km od središča (neupoštevaje morje)	–	–	%
2.2. Naravne površine (n1b) % narave v celotni površini destinacije	–	–	80.00 approx % 80% - odbita je celotna cestna infrastruktura
2.3. (Za)varovana narava (10 km) (n2a) % (za)varovane narave v radiju 10 km od središča destinacije (neupoštevaje morje)	–	–	approx %
2.4. % (za)varovane narave (n2b) % (za)varovane narave v celotni površini destinacije	–	–	54.40 approx % natura 2000 in Krajinski park Beka
2.5. Vpliv turizma na naravo (n9) V kolikšni meri so se narava, živalstvo in rastlinstvo izognili negativnim vplivom turizma.	–	–	5.00 rating 1-5 Ocenili smo s 5, ker menimo, da je obseg turizma pri nas še majhen in tudi nima nobenih negativnih vplivov na naravo. Na povečevanje turizma se občina odziva odgovorno, saj za vsako novo turistično enoto namenimo upravljalca. Vedno sodelujemo s strokovnimi zavodi, ki skrbijo za ohranjanje naravne in kulturne dediščine.
2.6. Ogroženost naravne dediščine (UNESCO) (n23) % svetovne dediščine UNESCO v destinaciji, ki ni ogrožen	–	–	0.00 % 0
2.7. Opazovanje živalstva in rastlinstva (kopno) (n5I) Priložnosti za opazovanje živalstva in rastlinstva na kopnem.	–	–	4.00 rating 1-5 4 Imamo številne možnosti in učne poti za opazovanje živalstva in rastlinstva. Vse učne poti, ki so bile odprte in urejene v zadnjih letih omogočajo opazovanja rastlinstva in živalstva. Še posebej, ko gre za obiskovanje z vodniki, je temu posvečen velik del predstavitve. Imamo 3 lovske družine, ki pokrivajo teritorij destinacije in ki omogočajo organiziran ogled divjih živali in rastlin. Enako so na tem področju aktivni tudi planinci v



			planinskem društvu Slavnik.
2.8. Skrb za naravo (n42) Ocena skrbi za naravo (Care for nature) destinacije na zoover.com.	--	--	1-10 score -
2.9. Trgovina z ogroženimi vrstami (n25) V kolikšni meri se zaščitene vrste s seznama CITES v destinaciji nezakonito lovijo, prodajajo in preprodajajo.	--	--	5.00 rating 1-5 V destinaciji nismo zasledili niti enega primera kršitve lovljenja zaščitene vrste živali
2.10. % nepozidane površine (n4b) % nepozidanih površin v destinaciji	--	--	80.00 approx % Glede na statistične podatke je pozidanih površin 20 % - tu je všteta celotna cestna infrastruktura, ki je v destinaciji zelo veliko.
2.11. % nepozidanih površin (10 km) (n4a) % nepozidanih površin v radiju 10 km od središča destinacije	--	--	approx %
2.12. Okolica (n43) Ocena okolice (Surroundings) destinacije na spletni strani zoover.com.	--	--	Score Naše destinacije ni na zoover.com

3. Okolje in podnebje

13

Okolje in podnebje

13

Indicator			Value and explanation
3.1. Ravnanje z odpadnimi vodami (država) (e8a) % odpadnih voda, ki so očiščene pred izlivom v okolje, na nacionalni ravni	–	–	56.00 %
3.2. Ravnanje z odpadnimi vodami (destinacija) (e8b) % odplak iz destinacije, ki se pred odvajanjem očistijo vsaj do sekundarne stopnje	–	–	50.00 % 50% - Kraški vodovod
3.3. Zbiranje trdnih odpadkov (država) (e9a) % trdnih odpadkov, ki so zbrani v ločenih zabojnikih za predelavo (nacionalno povprečje)	–	–	40.00 %
3.4. Zbiranje trdnih odpadkov (destinacija) (e9b) % trdnih odpadkov, ki so zbrani ločeno za predelavo na destinaciji	–	–	80.00 % 80 % - javno podjetje letno poročilo
3.5. Kakovost zraka (ocenjeno povprečje) (e10a) ocenjena povprečna kakovost zraka v destinaciji (v radiju največ 5 km od središča)	–	–	4.00 rating 1-5 Glede na dejstvo, da cca 90% območja v destinaciji predstavljajo zelene površine, in glede na okoljsko poročilo, je zrak v destinaciji izredno čist v večini predelov. Oceno smo podali 4 zaradi tega, ker destinacijo seka prometna pot od TS do Reke, ki kljub vsemu vpliva na čistost zraka v destinaciji, a gre v tem primeru za koridor.
3.6. Raba zelene energije (država) (e12) % primarne energije (TPES) iz obnovljivih virov za zadnje leto, na nacionalni ravni	–	–	20.20 %
3.7. Raba zelene energije (EU) (e12eu) % energije iz obnovljivih virov v EU			32.70 %



	--	--	
3.8. % pridobivanja zelene energije (država) (e13c) energija iz obnovljivih virov kot % celotne energetske produkcije, na nacionalni ravni, v zadnjem letu	--	--	14.86 %
3.9. Tišina, mir (5 km) (e11a) odstopnost hrupa od letalskega in cestnega prometa v radiju 5 km od središča destinacije	--	--	4.00 rating 1-5 4 - Za 90 % destinacije velja, da je v njej popoln mir in tišina. Slišijo se le ptiči in druge živali ter čez dan tu in tam kakšen zvok orodja, ki ga kmetje uporabljajo za kmetijsko obdelavo zemlje. Gre za oazo miru. Hrupno je le mestno jedro v razponu kakšnega kilometra, ki leži na "križu" dveh pomembnih prometnic, prav tako tišino moti le hrup ceste, ki vodi skozi Brkine do Hrvaške meje.
3.10. Prihod z letalom, križarko (h19) delež obiskovalcev, ki v destinacijo (ne) pridejo z letalom ali križarko	--	--	5.00 rating 1-5 5
3.11. Dostopnost z vlakom, avtobusom in trajektom (h18) preprostost prihoda v destinacijo z vlakom, avtobusom ali trajektom	--	--	4.00 4 - V središču destinacije se nahajata železniška in avtobusna postaja, do katerih je enostaven dostop. Destinacija je pomembno stičišče železniških in avtobusnih poti. Povezanost destinacije z drugimi kraji v Sloveniji in glavnim mestom je zelo dobra, pogostnost prihoda vlakov in avtobusov tudi.
3.12. Postajališča za izposajo koles (e23b) število postajališč za izposajo kolesa v destinaciji	--	--	0.00 nr 0 Povezujemo se s Kraškimi občinami v več projektih za vzpostavitev kolesarskih povezav ter s PŠJ.
3.13. Kolesarjem prijazno (e23p) število postajališč za izposajo koles na 10.000 prebivalcev	--	--	#/10,000 inh.

4. Kultura in tradicija

10

Kultura in tradicija

10

Indicator			Value and explanation
4.1. Svetovna kulturna dediščina (UNESCO) (c1) število UNESCO-vih znamenitosti v destinaciji	–	–	0.00 nr 0 Smo pa pod vplivnim območjem Parka Škocjanskih jam
4.2. Ogroženost kulturne dediščine (c12) % UNESCO-ve dediščine, ki ni ogrožena	–	–	0.00 % 0
4.3. Zgodovinske stavbe (c2) število pomembnih zgodovinskih in spomeniških stavb	–	–	35.00 nr 35 - http://rkd.situla.org/
4.4. Število zgodovinskih stavb / 10.000 preb (c2p) število pomembnih zgodovinskih in spomeniških stavb na 10.000 prebivalcev	–	–	81.40 #/10,000 inh.
4.5. Tradicionalna arhitektura (c5) vasi, kraji in mesta, ki ohranjajo lokalni in/ali tradicionalni arhitekturni slog	–	–	4.00 rating 1-5 4 Destinacija v OPN dosledno upošteva kulturno krajino in dediščino stavb in vasi ter vse razvojne dokumente s tega področja. Destinacija ne dopušča neprimernih posegov v zaščitene tradicionalne vasi. V zadnjih letih se hiše, ki se obnavljajo, dejansko obnavljajo "po starem" ob upoštevanju tradicije Brkinske arhitekture - les, kamen. Najti je mogoče tudi več novogradenj v tradicionalnem slogu.
4.6. Muzeji (c3) število muzejev	–	–	0.00 nr 0 V vasi Materija občina odkupuje del stavbe, ki bo namenjen zbirkam, prav tako občina v Kovčicah pripravljala dokumentacijo za obnovo stare vaške šole v kateri predvideva tudi Krasoslovni muzej/zbirko.
4.7. Število muzejev / 10.000 preb (c3p) število muzejev na 10.000 prebivalcev			#/10,000 inh.



	--	--	
4.8. Kulturna krajina (c4b) % tradicionalne kulturne krajine (vključno z vrtovi), ki je ostala enaka ali podobna vse od predvojnega obdobja (pred 1940)	--	--	80.00 % approx. 80% Registrirani enot v registru sicer še ni, toda pod kulturno krajino štejemo vse naravne enote, ki vsebujejo registrirane kulturne nepremične enote - torej je tu mogoče všteti dolino Glinščice, Slavnik, vse slepe doline z zaščitnimi vasmami, ki jih pripravljamo za register v Unesco dediščino, mlini, dvorci. V tem primeru ta številka prekorači navedeni %. Več v ANALIZI stanja pod kulturna krajina.
4.9. Kultura (c7) Ocena kulture (Culture) v destinaciji na spletni strani zoover.com.	--	--	rating 0-10 -
4.10. Vpliv turizma na kulturo in tradicijo (c8) v kolikšni meri so se lokalna kultura, značaj in tradicije izognili negativnim vplivom razvoja turizma	--	--	5.00 rating 1-5 5 - Kulturna dediščina se skozi turizem obnavlja, saj je občina prijavila in dobila ali bila pridružen partner v zadnjem desetletju v več projektih, ki ohranjajo naravno in kulturno dediščino in turistični razvoj je popolnoma skladen z s smernicami ZVKD. Obseg turizma je dejansko majhen, a nima nobenih negativnih posledic na kulturno dediščino. Na povečevanje turizma se občina odziva izredno odgovorno, saj za vsako kulturno in naravno dediščinsko enoto, ki jo nameni za turizem določi upravljavca, načine upravljanja in po potrebi tudi upravljavski načrt. Občina bo v bodočih 5 letih »odprla za turizem« cca 5 novih enot kulturne dediščine - cerkev idr., za katera pa pripravlja – za vsako od njih, upravljavske načrte – skupaj z ZVKD ter društvi, ki že sedaj aktivno delujejo na področju ohranjanja dediščine. Destinacija pripravlja dokumentacijo za registracijo slepih dolin v UNESCO dediščino.

5. Družbena klima

10

Družbena klima

10

Indicator			Value and explanation
5.1. Korupcija (država) (h2) nacionalni indeks na lestvici Transparency International	–	–	58.00 index
5.2. Enakost med spoloma (država) (h3) indeks na lestvici enakosti med spoloma, WEF	–	–	0.81 index
5.3. Suženjstvo (država) (h14) nadzor nad vsemi oblikami suženjstva, nacionalno	–	–	54.80 index
5.4. Suženjstvo v turizmu (h6) vpletenost destinacije v trgovino z ljudmi, z namenom zadovoljevanja (spolnih) potreb turistov	–	–	5.00 rating 1-5 5 - Ni poznan noben takšen primer.
5.5. Človekove pravice (država) (h13) indeks človekovih pravic (IHRRI)	–	–	60.30 index
5.6. Svoboda tiska (država) (h9) indeks svobode tiska	–	–	22.26 index
5.7. Zdravstvena nega (država) (h22) indeks kakovosti zdravstvene nege	–	–	61.31 index
5.8. Stabilnost in mir (država) (b10) mednarodni indekst stabilnosti v državi	–	–	33.90 index
5.9. Vojno območje (h20) stopnja varnosti pred vojno ali terorizmom	–	–	5.00 rating 1-5 5 - Zelo varno.
5.10. Družbena kriminaliteta (država) (h7) percepcija družbene kriminalitete (Visions of Humanity)			2.00 index



--	--	--	--

6. Poslovanje turističnih podjetij

12

Poslovanje turističnih podjetij

12

Indicator			Value and explanation
6.1. Število prenočitvenih zmogljivosti (www.bookdifferent.com) (b2b) število prenočitvenih zmogljivosti na portalu www.bookdifferent.com	--	--	4.00 nr 4
6.2. Zeleni znaki za prenočitvene zmogljivosti (www.bookdifferent.com) (b7) število prenočitvenih zmogljivosti z zelenim znakom, ki so vpisane na portal www.bookdifferent.com	--	--	0.00 nr 0
6.3. % prenočitvenih zmogljivosti z zelenim znakom (www.bookdifferent.com) (b5b) % prenočitvenih zmogljivosti z zelenim znakom, ki so vpisane na portal www.bookdifferent.com	--	--	0.00 %
6.4. Število prenočitvenih zmogljivosti (b2a) število prenočitvenih zmogljivosti v destinaciji	--	--	nr 16 - Lokalni vir, naša statistika in nabor podatkov
6.5. Zeleni znaki za prenočitvene zmogljivosti (b4a) število prenočitvenih zmogljivosti z znakom, ki ga priznava Zelena shema slovenskega turizma	--	--	0.00 nr 0
6.6. % prenočitvenih zmogljivosti z zelenim znakom (b5a) % prenočitvenih zmogljivosti z zelenim znakom	--	--	%
6.7. Sezonskost (b3) število mesecev, v katerih pripotuje 80 % turistov	--	--	8.00 nr 8 - SURS
6.8. Zeleni znaki za TO in TA (b1) število TA in TO z zelenim znakom, ki ga priznava Zelena shema			0.00 nr 0

slovenskega turizma	--	--	
6.9. Javni prevoz (h17) kakovost in ustreznost javnega prevoza v destinaciji	--	--	4.00 Rating 1-5 4 - Poleg delavskih in šolskih avtobusov so destinaciji prisotni tudi redni prevozi na relaciji Lj-Koper in TS-Reka, ter prevozi z vlakom na enakih relacijah ter dodatno še povezava s Pulo. Za ostarele prebivalce je preko zasebnega zavoda, ki ga sofinancira občina omogočen prevoz do centrov javnih storitev - SOPOTNIKI.
6.10. Zadovoljstvo obiskovalcev (h1) Ocena zadovoljstva obiskovalcev (Appreciation) na spletni strani zoover.com.	--	--	Rating 0-10 -
6.11. Priložnosti za pohodništvo (h26) ocena priložnosti za pohodništvo	--	--	4.00 Rating 1-5 4 - V destinaciji je veliko število pohodniških poti, so označbe na njih, označbe ob poti, varnost na poti, zemljevidi, vodiči, vodniki. Izpostaviti velja dva ključna turistična produkta - Brkinsko sadno cesto, ter slemensko cesto, ki se obe promovirata tudi kot pohodniška, kolesarska pot. Povezujemo se z ostalimi Kraškimi občinami.
6.12. Priložnosti za kolesarjenje (h27) ocena priložnosti za kolesarjenje	--	--	4.00 Rating 1-5 5- V destinaciji je veliko število pohodniških poti, so označbe na njih, označbe ob poti, varnost na poti, zemljevidi, vodiči, vodniki. Izpostaviti velja dva ključna turistična produkta - Brkinsko sadno cesto, ter slemensko cesto, ki se obe promovirata tudi kot pohodniška, kolesarska pot. Povezujemo se z ostalimi Kraškimi občinami in PŠJ.