







LEGENDA

-  MEJA OBMOČJA OPPN
-  OBSTOJEČA PARCELACIJA

Obstoječa infrastruktura

-  Kabelska kanalizacija
-  Telekomunikacijski vod
-  Omrežje javne razsvetljave
-  NN omrežje - nadzemno

OBČINSKI PODROBNI PROSTORSKI NAČRT Za gradnjo kmetijskih objektov na kmetijskih zemljiščih brez spremembe namenske rabe

NAROČNIK:	Občina Hrpelje-Kozina, Reška cesta 14, 6240 Kozina
PRIPRAVLJAVEC:	Občina Hrpelje-Kozina, Reška cesta 14, 6240 Kozina
ŠT. PROJEKTA:	OPPN-003/2018-HK
NAČRTOVALEC:	MATRIKA SVETOVANJE, prostorske storitve d.o.o. Letališka 16, 1000 Ljubljana
ODG. VODJA PROJ.:	Peter Lovšin, u.d.i.a., IZSA - A-1871
SODELAVCI:	Andrej Novak, inž. metal.
FAZA:	usklajen predlog
DATUM:	april 2019
KARTOGRAFSKE OSNOVE:	DKN, TTN, GEODETSKI NAČRT

NAČRT: **NAČRT KOMUNALNE IN ENERGETSKE
INFRASTRUKTURE**

MERILO: **M 1:500**


Letališka 16, 1000 LJUBLJANA
t. 01 516 12 38
info@matrika.si
www.matrika.si