







LEGENDA

-  MEJA OBMOČJA OPPN
-  OBSTOJEČA PARCELACIJA
-  OBMOČJE RUŠEVIN
-  EVAKUCIJSKO ZBIRALIŠČE
-  SMER EVAKUACIJE
-  SMER ZDRAVSTVENE OSKRBE

OBČINSKI PODROBNI PROSTORSKI NAČRT
Za gradnjo kmetijskih objektov na kmetijskih
zemljiščih brez spremembe namenske rabe

NAROČNIK:	Občina Hrpelje-Kozina, Reška cesta 14, 6240 Kozina
PRIPRAVLJAVEC:	Občina Hrpelje-Kozina, Reška cesta 14, 6240 Kozina
ŠT. PROJEKTA:	OPPN-003/2018-HK
NAČRTOVALEC:	MATRIKA SVETOVANJE, prostorske storitve d.o.o. Letališka 16, 1000 Ljubljana
ODG. VODJA PROJ.:	Peter Lovšin, u.d.i.a., IZSA - A-1871
SODELAVCI:	Andrej Novak, inž. metal.
FAZA:	usklajen predlog
DATUM:	april 2019
KARTOGRAFSKE OSNOVE:	DKN, TTN, GEODETSKI NAČRT
NAČRT:	REŠITVE IN UKREPI ZA VARSTVO OKOLJA, OBRAMBO TER VARSTVO PRED NARAVNIMI IN DRUGIMI NASREČAM
MERILO:	M 1:500

matrika
 Letališka 16, 1000 LJUBLJANA
 t. 01 516 12 38
 info@matrika.si
 www.matrika.si