



## OBČINA HRPELJE - KOZINA

Hrpelje, Reška cesta 14

SI - 6240 KOZINA

T: 05 6800 150

F: 05 6800 180

E: [obcina.hrpelje-kozina@hrpelje.si](mailto:obcina.hrpelje-kozina@hrpelje.si)  
[www.hrpelje-kozina.si](http://www.hrpelje-kozina.si)

### PREDLOG SKLEPA

Številka: 410-66/2020-19

Datum: 17.11.2020

Na podlagi Zakona o stvarnem premoženju države in samoupravnih lokalnih skupnosti (Ur. l. RS, št. 11/18 in 79/18), Uredbe o stvarnem premoženju države in samoupravnih lokalnih skupnosti (Ur. l. RS, št. 31/18) Statuta Občine Hrpelje - Kozina (Ur. l. RS, št. 51/15) je Občinski svet Občine Hrpelje - Kozina na .... redni seji, dne ..... sprejel naslednji

#### S K L E P

1.

Občinski svet Občine Hrpelje-Kozina sprejme Načrt ravnanja s stvarnim premoženjem Občine Hrpelje – Kozina za leti 2021 in 2022, ki je priloga tega sklepa in proračuna Občine Hrpelje-Kozina za leti 2021 in 2022.

2.

Načrt ravnanja s stvarnim premoženjem se lahko med letom spreminja in dopolnjuje. Spremembe in dopolnitve Načrta ravnanja s stvarnim premoženjem občine pod vrednostjo 10.000,00 € lahko sprejme župan.

3.

O pravnem poslu ravnanja s stvarnim premoženjem občine odloči in sklene pravni posel župan ali od njega pooblaščen oseba.

4.

Nepremičninam in delom nepremičnin, ki so vključeni v načrt ravnanja s stvarnim premoženjem in so v zemljiški knjigi vknjiženi kot javno dobro, se jim status javnega dobra ukine.

5.

Ta sklep začne veljati z dnem uveljavitve odloka o proračunu občine Hrpelje – Kozina za leti 2021 in 2022.

županja  
Saša Likavec Svetelšek

Sklep dostaviti:

- dir. občinske uprave
- Podžupanja
- Oddelke za okolje in prostor
- Občinska uprava-proračun

Vložiti:



- Zbirka dokumentarnega gradiva

Priloga sklepa:


**NAČRT RAVNANJA S STVARNIM PREMOŽENJEM OBČINE HRPELJE –  
KOZINA ZA LETI 2021 IN 2020**

- 1. Načrt ravnanja s premičnim premoženjem Občine Hrpelje – Kozina za leto 2021**
- 2. Načrt ravnanja z nepremičnim premoženjem Občine Hrpelje – Kozina za leto 2021**

**2.1. Načrt pridobivanja nepremičnega premoženja:**

| ZA P. ŠT.     | VRSTA NEPREMIČNI NE | PARCELNA ŠTEVILKA | KATASTRSKA OBČINA IN ŠIFRA K.O. | VELIKOST (m <sup>2</sup> ) | ORIENTACIJSKA VREDNOST |                                                                                      |
|---------------|---------------------|-------------------|---------------------------------|----------------------------|------------------------|--------------------------------------------------------------------------------------|
| 1.            | zemljišče           | 1831, 1833 (del)  | Kovčice 2571                    | 22.066                     | 58.915 €               |   |
| 2             | zemljišče s stavbo  | 26264/4           | Hrpelje 2560                    | 293                        | 23.400 €               |  |
| <b>SKUPAJ</b> |                     |                   |                                 |                            | <b>82.315 €</b>        |                                                                                      |


**2.2. Načrt razpolaganja z nepremičnim premoženjem :**

| ZAP. ŠT. | KATASTRSKA OBČINA IN ŠIFRA K.O. | PARCELNA ŠTEVILKA | VELIKOST (m <sup>2</sup> ) | ORIENTACIJSKA VREDNOST |                                                                                       |
|----------|---------------------------------|-------------------|----------------------------|------------------------|---------------------------------------------------------------------------------------|
| 1        | 1238/11                         | Draga 2555        | 310                        | 40.986 €               |  |
|          | 1238/12                         |                   | 311                        |                        |                                                                                       |
| 2        | 1238/15                         | Draga 2555        | 298                        | 40.920 €               |                                                                                       |
|          | 1238/16                         |                   | 322                        |                        |                                                                                       |
| 3        | 1238/17                         | Draga 2555        | 600                        | 39.600 €               |                                                                                       |
|          |                                 |                   |                            | <b>121.506 €</b>       |                                                                                       |

3. Načrt ravnanja s premičnim premoženjem Občine Hrpelje – Kozina za leto 2022  
 4. Načrt ravnanja z nepremičnim premoženjem Občine Hrpelje – Kozina za leto 2022

4.1. Načrt pridobivanja nepremičnega premoženja

4.2. Načrt razpolaganja z nepremičnim premoženjem:

| ZAP. ŠT. | PARCELNA ŠTEVILKA                                        | KATASTRSKA OBČINA IN ŠIFRA K.O. | VELIKOST (m <sup>2</sup> ) | ORIENTACIJSKA VREDNOST |                                                                                     |
|----------|----------------------------------------------------------|---------------------------------|----------------------------|------------------------|-------------------------------------------------------------------------------------|
| 1.       | 3071/8, 3071/9,<br>3071/10, 3071/11,<br>3071/12, 3071/13 | Hrpelje 2560                    | 3.820                      | 255.940 €*             |  |
| SKUPAJ   |                                                          |                                 |                            | 255.940,00 €           |                                                                                     |

\* Prodaja zemljišč bo za mlade družine ne podlagi odloka.