



OBČINA HRPELJE - KOZINA

Hrpelje, Reška cesta 14

SI - 6240 KOZINA

T: 05 6800 150

F: 05 6800 180

E: obcina.hrpelje-kozina@hrpelje.si
www.hrpelje-kozina.si

PREDLOG SKLEPA

Številka: 410-66/2020-19

Datum: 17.11.2020

Na podlagi Zakona o stvarnem premoženju države in samoupravnih lokalnih skupnosti (Ur. l. RS, št. 11/18 in 79/18), Uredbe o stvarnem premoženju države in samoupravnih lokalnih skupnosti (Ur. l. RS, št. 31/18) Statuta Občine Hrpelje - Kozina (Ur. l. RS, št. 51/15) je Občinski svet Občine Hrpelje - Kozina na redni seji, dne sprejel naslednji

S K L E P

1.

Občinski svet Občine Hrpelje-Kozina sprejme Načrt ravnanja s stvarnim premoženjem Občine Hrpelje – Kozina za leti 2021 in 2022, ki je priloga tega sklepa in proračuna Občine Hrpelje-Kozina za leti 2021 in 2022.

2.

Načrt ravnanja s stvarnim premoženjem se lahko med letom spreminja in dopolnjuje. Spremembe in dopolnitve Načrta ravnanja s stvarnim premoženjem občine pod vrednostjo 10.000,00 € lahko sprejme župan.

3.

O pravnem poslu ravnanja s stvarnim premoženjem občine odloči in sklene pravni posel župan ali od njega pooblaščen oseba.

4.

Nepremičninam in delom nepremičnin, ki so vključeni v načrt ravnanja s stvarnim premoženjem in so v zemljiški knjigi vknjiženi kot javno dobro, se jim status javnega dobra ukine.

5.

Ta sklep začne veljati z dnem uveljavitve odloka o proračunu občine Hrpelje – Kozina za leti 2021 in 2022.

županja
Saša Likavec Svetelšek

Sklep dostaviti:

- dir. občinske uprave
- Podžupanja
- Oddelke za okolje in prostor
- Občinska uprava-proračun

Vložiti:

- Zbirka dokumentarnega gradiva



Priloga sklepa:

NAČRT RAVNANJA S STVARNIM PREMOŽENJEM OBČINE HRPELJE – KOZINA ZA LETI 2021 IN 2020

1. Načrt ravnanja s premičnim premoženjem Občine Hrpelje – Kozina za leto 2021


2. Načrt ravnanja z nepremičnim premoženjem Občine Hrpelje – Kozina za leto 2021

2.1. Načrt pridobivanja nepremičnega premoženja:

ZAP. ŠT.	VRSTA NEPREMIČNINE	PARCELNA ŠTEVILKA	KATASTRSKA OBČINA IN ŠIFRA K.O.	VELIKOST (m ²)	ORIENTACIJSKA VREDNOST	
1.	zemljišče	1831, 1833 (del)	Kovčice 2571	22.066	58.915 €	
2	zemljišče s stavbo	26264/4	Hrpelje 2560	293	23.400 €	
SKUPAJ					82.315 €	

2.2. Načrt razpolaganja z nepremičnim premoženjem:

2.2.1. Načrt razpolaganja z zemljišči:

ZAP. ŠT.	PARCELNA ŠTEVILKA	KATASTRSKA OBČINA IN ŠIFRA K.O.	VELIKOST (m ²)	ORIENTACIJSKA VREDNOST	
1	1238/11	Draga 2555	310	40.986 €	
	1238/12		311		
2	1238/15	Draga 2555	298	40.920 €	
	1238/16		322		
3	1238/17	Draga 2555	600	39.600 €	
				121.506 €	

2.2.2. Načrt razpolaganja s stavbami in deli stavb:

ZAP. ŠT.	NASLOV (DELA) STAVBE	ID OZNAKA DELA STAVBE	POVRŠINA DELA STAVBE (m ²)	ORIENTACIJSKA VREDNOST
1	Rodik 56	2554-70-1	43,70	30.000,00 Eur
2	Hrpelje, Slavniška cesta 3	2560-72-18	31,20	35.000,00 Eur
3	Kozina, Rodiška cesta 11	2560-233-13	49,00	40.000,00 Eur
SKUPAJ:				105.000,00 Eur

3. Načrt ravnanja s premičnim premoženjem Občine Hrpelje – Kozina za leto 2022

4. Načrt ravnanja z nepremičnim premoženjem Občine Hrpelje – Kozina za leto 2022

4.1. Načrt pridobivanja nepremičnega premoženja

4.2. Načrt razpolaganja z nepremičnim premoženjem:

ZAP. ŠT.	PARCELNA ŠTEVILKA	KATASTRSKA OBČINA IN ŠIFRA K.O.	VELIKOST (m ²)	ORIENTACIJSKA VREDNOST	
1.	3071/8, 3071/9, 3071/10, 371/11, 3071/12, 3071/13	Hrpelje 2560	3.820	255.940 €*	
SKUPAJ				255.940,00 €	

* Prodaja zemljišč bo za mlade družine ne podlagi odloka.